



ANUARIO DE PRECIPITACIONES
Provincia del Chaco
1956-2024

Administración Provincial del Agua
Dirección de Estudios Básicos
Departamento de Estudio Hídrico Superficial



**PRECIPITACIONES MENSUALES
PROVINCIA DEL CHACO
PERÍODO 1956-2024**

**DIRECCIÓN DE ESTUDIOS BÁSICOS
DEPTO DE ESTUDIO HÍDRICO SUPERFICIAL**

SEPTIEMBRE 2024

AUTORIDADES DEL DIRECTORIO

PRESIDENTE

Dr. Ing. Jorge Pilar

VOCALES

Ing. Luis P. Castagno, Arq. Carlos V. Ferreyra

EQUIPO DE TRABAJO

Dirección: Ing. Oscar Tonzar

Jefe de Dpto.: Téc. Laura Noguera

Base de datos: Téc. Daniel G. Cardozo

Cartografía: Téc. Daniel G. Cardozo

Climatología: Prof. Iris A. Lezcano
Téc. Eugenia V. Zampar

Tareas de campo: Téc. Marcelo Rojas
Téc. Walter Costas

CONTENIDO

1. INTRODUCCIÓN	5
2. RED PLUVIOMÉTRICA PROVINCIAL	6
3. MAPA DE RED PLUVIOMÉTRICA	8
4. MAPA DE ISOHIETAS MEDIAS ANUALES 1956-2020	9
5. LISTADO DE ESTACIONES	10
6. PLANILLAS DE PRECIPITACIONES POR LOCALIDAD	12
7. MAPAS DEL AÑO HIDROLÓGICO	83

Introducción

La Administración Provincial del Agua es el organismo designado para impulsar y mantener un adecuado conocimiento integral de los recursos hídricos. Desde su formación, la Dirección de Estudios Básicos tiene como objetivos, entre otros, la tarea de instalar, inspeccionar y mantener la red pluviométrica provincial que permita recopilar información certera de las precipitaciones de la provincia. Este objetivo se basa en el siguiente marco legal:

Artículo 50 de la Constitución Provincial:

“La Provincia protege el uso integral y racional de los recursos hídricos de dominio público destinados a satisfacer las necesidades de consumo y producción, preservando su calidad; ratifica los derechos de condominio público sobre los ríos limítrofes a su territorio, podrá concertar tratados con la Nación, las provincias, otros países y organismos internacionales sobre el aprovechamiento de las aguas de dichos ríos. Regula, proyecta, ejecuta planes generales de obras hidráulicas, riego, canalización y defensa, y centraliza el manejo unificado, racional, participativo e integral del recurso en un organismo ejecutor. La fiscalización y control será ejercido en forma independiente.”

Artículo 3, inciso B, Ley 555-R (ex -3230), Código de Aguas:

“Impulsar y mantener un adecuado conocimiento integral de los recursos hídricos en cuanto a cantidad, calidad y oportunidad de su aprovechamiento, así como de su carácter condicionante de las actividades humanas, dinamizando la investigación científica, operativa y tecnológica, a través o en colaboración con los organismos competentes.”

Principio 45: Monitoreo sistemático, Principios Rectores de Política Hídrica de la República Argentina.

“Conocer y evaluar el estado y la dinámica del recurso hídrico con precisión (en cantidad y calidad) constituye el insumo básico de todo proceso de planeamiento y gestión, proveyendo además información esencial para controlar la eficiencia y sustentabilidad de los sistemas hídricos y del conjunto de las actividades sociales y económicas relacionadas con el agua. Es función del Estado Nacional asegurar la colección y diseminación de la información básica climática, meteorológica, cartográfica e hidrológica necesaria. Esto deberá complementarse y coordinarse con las mediciones que realizan los estados provinciales y los usuarios del agua, en función de sus necesidades, con la finalidad de disminuir la incertidumbre en el conocimiento del recurso a un nivel razonable”

Cumplir con dicho criterio es un objetivo que requiere de una labor permanente, sistemática, promoviendo un accionar a conciencia de los actores involucrados de manera de producir mediciones fidedignas, que serán la base de múltiples estudios y proyectos que impactarán de

manera directa en la calidad de vida del ciudadano, incidiendo en factores productivos y sanitarios de la sociedad.

Red pluviométrica del Chaco

Los primeros pluviómetros que se instalaron datan de los años 50. Luego, desde 1978, se comenzaron a instalar gran cantidad de pluviómetros en comisarías y destacamentos policiales, obteniendo una toma de datos aceptable en cantidad más no en calidad por falta de mantenimiento, en varios casos.

Por ello, la Dirección de Estudios Básicos inició hace ya 20 años la labor de instalar pluviómetros oficializados por el Servicio Meteorológico Nacional en toda la provincia, ocupándose también del relevamiento de datos, su procesamiento y evaluación. Se llevan instalados hoy 45 pluviómetros electrónicos y otros 19 tipo "B". Los primeros funcionan a través de una jarra colectora instalada, generalmente, en el techo de la comisaría y por medio de impulsos eléctricos registra cada 0.2mm el total de la precipitación, contando además con una memoria electrónica que permite una verificación de lo registrado. Los tipo B en cambio, van instalados en lugares abiertos y sin obstáculos, a una altura de 1,50m, registrándose el dato por personal policial dos veces al día de manera manual. La consistencia de los datos es posteriormente evaluada por medio de un análisis de doble masa, que contrapone valores de las estaciones y da como resultado factores de corrección, en caso de que sea necesario.

A través de la Red de Comunicaciones de la Policía de la Provincia del Chaco, los datos son transmitidos por radio 2 veces al día, permitiendo conocer la precipitación en cualquier parte de la provincia de manera rápida y eficaz. Además, desde 1997, el organismo implementó la entrega de planillas a cada puesto de medición en las que se registra la precipitación a las 7:00 y 17:00 horas, con el fin de corroborar los datos enviados, brindando además una capacitación a los agentes encargados de la medición complementada con inspecciones de frecuencia trimestral.

La recopilación de la información se complementó además con mediciones proveniente del Ferrocarril General Belgrano, la Dirección de Suelos del Ministerio de Producción y del ex Convenio Bajos Submeridionales. Dicho conjunto de valores se volcó a una base de datos que permite elaborar informes para situaciones de sequía, excesos o inundación, posibilitar decretos por emergencia hídrica, implementar recaudos para asistir a la población en situaciones críticas y aliviar los efectos nocivos en la producción primaria.

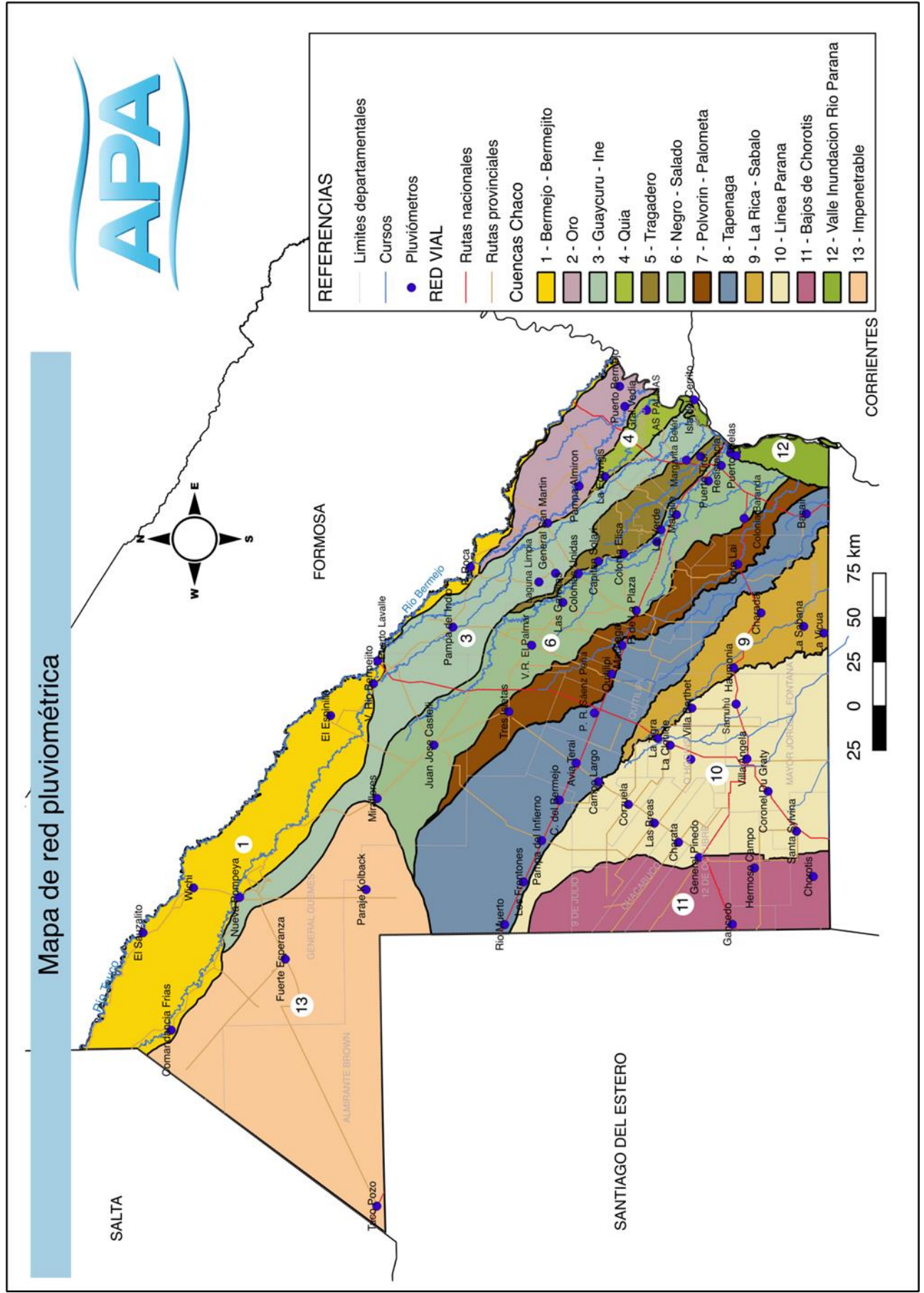
Los datos son ordenados según el año hidrológico de la región, que va desde el 1 de septiembre hasta el 31 de agosto del año siguiente, involucrando el periodo húmedo que se

centraliza entre octubre y abril, donde se concentra entre el 80% al 90% del total anual, y finalizando con el periodo seco de mayo a agosto.

En el presente trabajo se presenta el producto obtenido de toda esta operación, ordenado en planillas de datos pluviométricos anuales y mensuales con sus valores promedio, mínimos y máximos; planos de isohietas medias y de años hidrológicos, de anomalías que relacionen la variación porcentual de la precipitación en correspondencia con los valores medios y de número de días de precipitación.

De este modo la Administración Provincial del Agua cumple con la función básica de cuantificar el recurso hídrico provincial, en este caso manifestado por la variable que inicia el ciclo hidrológico del agua: la precipitación.

Mapa de red pluviométrica



SALTA

FORMOSA

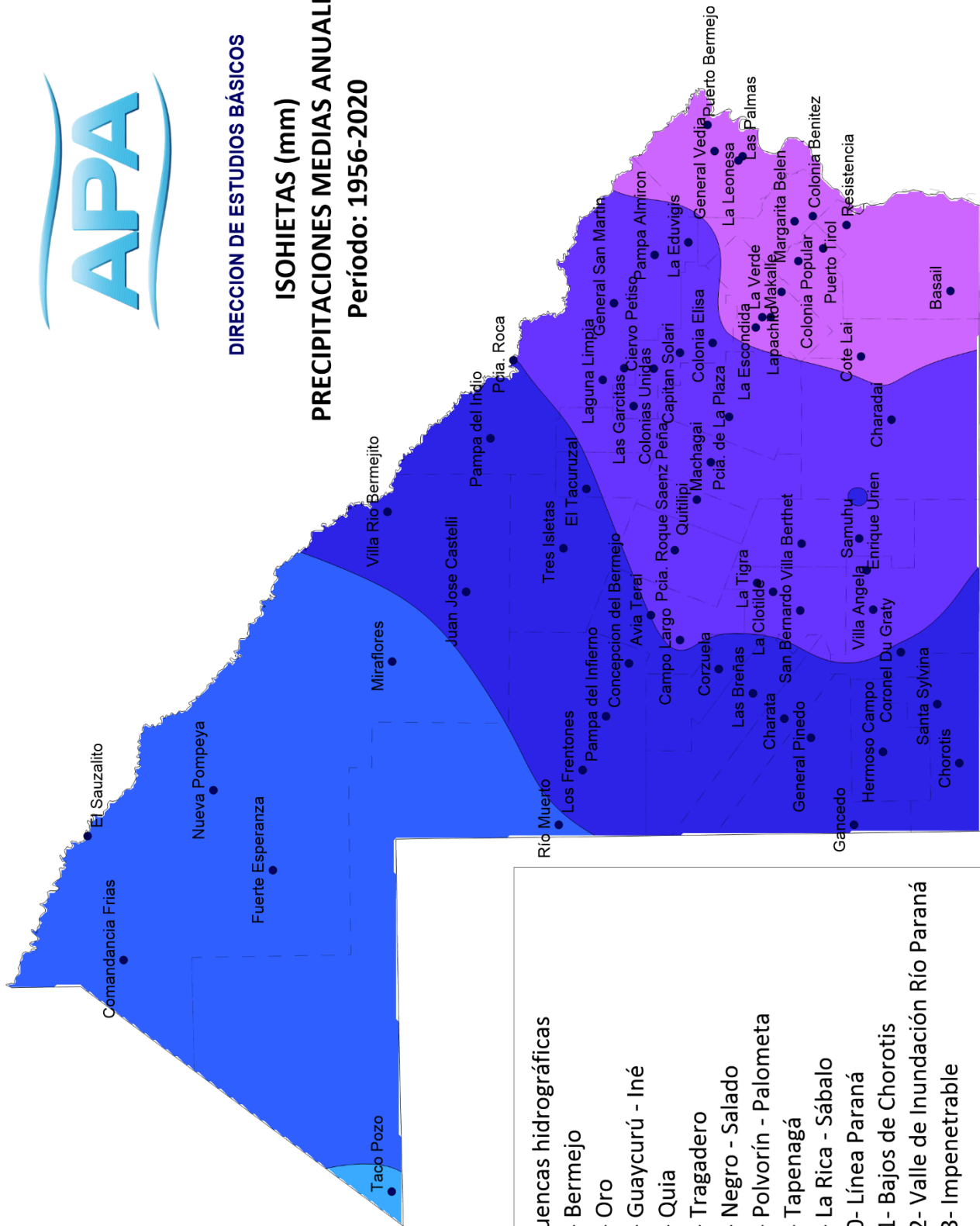
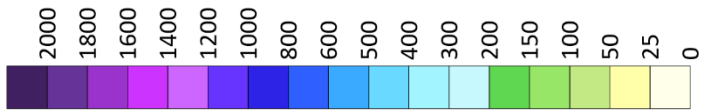
SANTIAGO DEL ESTERO

CORRIENTES



DIRECCION DE ESTUDIOS BÁSICOS

ISOHIETAS (mm)
PRECIPITACIONES MEDIAS ANUALES
Período: 1956-2020



- Cuencas hidrográficas**
- 1- Bermejo
 - 2- Oro
 - 3- Guaycurú - Iné
 - 4- Quia
 - 5- Tragadero
 - 6- Negro - Salado
 - 7- Polvorín - Palometa
 - 8- Tapenagá
 - 9- La Rica - Sábalo
 - 10- Línea Paraná
 - 11- Bajos de Chorotis
 - 12- Valle de Inundación Río Paraná
 - 13- Impenetrable

Se deja constancia que la información vertida puede sufrir variaciones debido a los procesos de consistencia y depuración a los que es sometida la misma

CUENCA	LOCALIDADES		DEPARTAMENTO	COORDENADAS			PLUVIOMETRO TIPO	PERIODO DE DATOS		CANTIDAD DE AÑOS	MEDIA ANUAL			
	N°	Nombre		LATITUD	LONGITUD	ALTITUD		DESDE	HASTA					
1	BERMIEJO	1	Comandancia Frias	General Güemes	24° 33' 43"	62° 14' 19,4"	190 msnm	Electrónico	1984-1985	2023/2024	39	661		
		2	El Sauzalito	General Güemes	24° 25' 25"	61° 40' 55"	170 msnm	Electrónico	1984-1985	2023/2024	39	659		
		3	Misión Nueva Pompeya	General Güemes	24° 55' 43"	61° 29' 11"	153 msnm	Electrónico	1978-1979	2023/2024	45	701		
		4	Wichi	General Güemes	24° 41' 20"	61° 25' 46"	155 msnm	Electrónico	1993-1994	2023/2024	30	666		
		5	El Espinillo	General Güemes	25° 24' 32"	60° 27' 1"	121 msnm	Electrónico	1993-1994	2023/2024	30	834		
		6	V. Río Bermejito	General Güemes	25° 37' 58"	60° 16' 2"	106 msnm	Electrónico	1993-1994	2023/2024	30	864		
		7	Pcia Roca	Libertador Gral. J. de San Martín	26° 8' 13"	59° 35' 48"	84 msnm	"B"	1954-1955	2023/2024	69	996		
2	ORO	8	Gral San Martín	Libertador Gral. J. de San Martín	26° 32' 17"	59° 20' 26"	74 msnm	Electrónico	1955-1956	2023/2024	68	1179		
		9	Pampa Almiron	Libertador Gral. J. de San Martín	26° 42' 2"	59° 7' 30"	71 msnm	Electrónico	1993-1994	2023/2024	30	1061		
		10	Selvas del r de Oro	Libertador Gral. J. de San Martín	26° 48' 11"	58° 57' 31"	68 msnm	"B"	2015-2016	2023/2024	8	1284		
		11	Gral Vedia	Bermejo	26° 56' 8"	58° 39' 38"	57 msnm	Electrónico	1956-1957	2023/2024	67	1278		
		12	Puerto Bermejo	Bermejo	26° 54' 25"	58° 32' 39"	61 msnm	"B"	1956-1957	2023/2024	67	1336		
3	GUAYCURU	13	Pampa del Indio	Libertador Gral. J. de San Martín	26° 2' 46"	59° 56' 33"	90 msnm	Electrónico	1956-1957	2023/2024	67	949		
		14	Laguna Limpia	Libertador Gral. J. de San Martín	26° 29' 39"	59° 40' 53"	82 msnm	Electrónico	1955-1956	2023/2024	68	1094		
		15	Ciervo Petiso	Libertador Gral. J. de San Martín	26° 34' 50"	59° 37' 50"	87 msnm	Electrónico	1955-1956	2023/2024	68	1056		
		16	La Eduvigis	Libertador Gral. J. de San Martín	26° 50' 6"	59° 4' 5"	69 msnm	Electrónico	1981-1982	2023/2024	42	1159		
		17	Las Palmas	Libertador Gral. J. de San Martín	27° 2' 56"	58° 40' 52"	58 msnm	Electrónico	1956-1957	2023/2024	67	1252		
5	TRAGADERO	18	Capitan Solari	Sargento Cabral	26° 48' 10"	59° 33' 40"	78 msnm	Electrónico	1956-1957	2023/2024	67	1086		
		19	Colonia Elisa	Sargento Cabral	26° 56' 5"	59° 31' 0"	72 msnm	Electrónico	1954-1955	2023/2024	69	1187		
		20	Colonia Benitez	1° de Mayo	27° 19' 55"	58° 56' 50"	54 msnm	Electrónico	1955-1956	2023/2024	68	1294		
		21	Margarita Belen	1° de Mayo	27° 15' 31"	58° 58' 10"	54.7 msnm	"B"	1956-1957	2023/2024	67	1337		
		22	Miraflores	General Güemes	25° 38' 57"	60° 55' 39"	125 msnm	Electrónico	1993-1994	2023/2024	30	734		
6	NEGRO-SALADO	23	J.J.Castelli	General Güemes	25° 56' 47"	60° 37' 20"	110 msnm	Electrónico	1954-1955	2023/2024	69	852		
		24	V. R. El Palmar	Quitilipi	26° 27' 18"	60° 9' 50"	93 msnm	"B"	1978-1979	2023/2024	45	1133		
		25	Las Garcitas	Sargento Cabral	26° 37' 8"	59° 47' 58"	86 msnm	Electrónico	1955-1956	2023/2024	68	1118		
		26	Colonia Unidas	Sargento Cabral	26° 41' 55"	59° 37' 52"	80 msnm	Electrónico	1954-1955	2023/2024	69	1183		
		27	Pcia de la Plaza	Presidencia de la Plaza	27° 0' 3"	59° 50' 45"	76 msnm	Electrónico	1954-1955	2023/2024	69	1100		
		28	La Escondida	Libertador Gral. J. de San Martín	27° 6' 26"	59° 26' 44"	64 msnm	Electrónico	1956-1957	2023/2024	67	1087		
		29	La Verde	General Donovan	27° 7' 42"	59° 22' 31"	66 msnm	Electrónico	1956-1957	2023/2024	67	1229		
		30	Makalle	General Donovan	27° 12' 31"	59° 17' 15"	63 msnm	Electrónico	1955-1956	2023/2024	68	1257		
		31	Puerto Tirol	Libertad	27° 22' 25"	59° 5' 23"	55 msnm	Electrónico	1955-1956	2023/2024	68	1288		
		32	Resistencia	San Fernando	27° 26' 23"	59° 0' 0"	51 msnm	Electrónico	1954-1955	2023/2024	69	1327		
		33	Barranqueras	San Fernando	27° 29' 14"	58° 55' 32"	54 msnm	Electrónico	1998-1999	2023/2024	25	1158		
		34	Colonia Baranda	San Fernando	27° 33' 40"	59° 18' 25"	59 msnm	"B"	1978-1979	2018/2019	40	1252		
		7	POLVORIN-PALOMETA	35	Tres Isletas	Maipú	26° 20' 11"	60° 25' 51"	98 msnm	Electrónico	1954-1955	2023/2024	69	962
				36	Quitilipi	Quitilipi	26° 52' 14"	60° 12' 54"	90 msnm	Electrónico	1954-1955	2023/2024	69	1039
37	Cote Lai			Tapenagá	27° 31' 41"	59° 34' 28"	61.8 msnm	"B"	1954-1955	2023/2024	69	1216		

8	TAPENAGA	38	Los Frentones	Almirante Brown	26° 24' 26"	61° 24' 56"	134 msnm	Electrónico	1956-1957	2023/2024	67	839
		39	Pampa del Infierno	Almirante Brown	26° 30' 14"	61° 10' 40"	121.2 msnm	Electrónico	1956-1957	2023/2024	67	847
		40	Concepción del Bermej	Almirante Brown	26° 35' 50"	60° 56' 41"	110.4 msnm	Electrónico	1956-1957	2023/2024	67	909
		41	Avia Terai	Independencia	26° 41' 10"	60° 43' 49"	103 msnm	Electrónico	1954-1955	2023/2024	69	960
		42	Campo Largo	Independencia	26° 48' 3"	60° 50' 25"	107 msnm	Electrónico	1956-1957	2023/2024	67	1031
		43	Napenay	Independencia	26° 43' 37"	60° 36' 55"	100 msnm	Electrónico	2005-2006	2023/2024	18	782
		44	Pcia R. S. Peña	Comandante Fernandez	26° 46' 57"	60° 26' 26"	91.1 msnm	Electrónico	1928-1929	2023/2024	95	958
		45	Machagai	25 de Mayo	26° 55' 37"	60° 2' 53"	77 msnm	Electrónico	1954-1955	2023/2024	67	1067
		46	Basail	San Fernando	27° 53' 5"	59° 16' 41"	51 msnm	Electrónico	1955-1956	2023/2024	68	1301

9	RICA - SABALO	47	Haumoria	Tapenagá	27°30'27"	60°10'44"	72 msnm	"B"	1954-1956	2023/2024	69	990
		48	Horquilla	Tapenagá	27°32'30"	59°57'25"	70 msnm	"B"	2005-2006	2023/2024	18	1360
		49	Charadai	Tapenagá	27° 39' 0"	59° 51' 31"	65 msnm	"B"	1955-1956	2023/2024	68	1186
		50	La Sabana	Tapenagá	27° 52' 21"	59° 56' 16"	62 msnm	"B"	1954-1955	2023/2024	68	1030

10	LINEA PARANA	51	Corzuela	General Belgrano	26° 57' 24"	60° 58' 21"	100.8 msnm	Electrónico	1954-1955	2023/2024	69	915
		52	Las Breñas	9 de Julio	27° 5' 28"	61° 4' 55"	99 msnm	Electrónico	1954-1955	2023/2024	69	931
		53	Charata	Chacabuco	27° 12' 57"	61° 11' 43"	96 msnm	Electrónico	1954-1955	2023/2024	69	918
		54	La Tigra	Gral. O' Higgins	27° 6' 39"	60° 35' 21"	87 msnm	Electrónico	1978-1979	2023/2024	45	1081
		55	La Clotilde	Gral. O' Higgins	27° 10' 33"	60° 37' 46"	85.5 msnm	"B"	1978-1979	2023/2024	45	1038
		56	San Bernardo	Gral. O' Higgins	27° 16' 60"	60° 42' 45"	83.3 msnm	Electrónico	1959-1960	2023/2024	64	1024
		57	Villa Angela	Mayor Jorge Luis Fontana	27° 34' 31"	60° 42' 41"	74 msnm	Electrónico	1954-1955	2023/2024	69	1107
		58	Coronel Du Graty	Mayor Jorge Luis Fontana	27° 41' 3"	60° 54' 7"	76 msnm	Electrónico	1954-1955	2023/2024	69	979
		59	Santa Sylvina	Fray Justo Sta Ma. de Oro	27° 49' 48"	61° 8' 14"	72 msnm	Electrónico	1954-1955	2023/2024	69	909
		60	Villa Berthet	San Lorenzo	27° 17' 24"	60° 24' 52"	78 msnm	Electrónico	1952-1953	2023/2024	71	1038
		61	Enrique Urien	Mayor Jorge Luis Fontana	27° 33' 12"	60° 31' 40"	76 msnm	"B"	2012-2013	2023/2024	11	1129
		62	Samuhú	San Lorenzo	27° 31' 14"	60° 23' 29"	70.7 msnm	Electrónico	1954-1955	2023/2024	69	965

11	BAJOS DE CHOROTIS	63	Gral Pinedo	12 de Octubre	27° 19' 22"	61° 17' 2"	92 msnm	Electrónico	1954-1955	2023/2024	69	938
		64	Gancedo	12 de Octubre	27° 29' 27"	61° 40' 36"	101.5 msnm	Electrónico	1954-1955	2023/2024	69	857
		65	Hermoso Campo	2 de Abril	27° 36' 36"	61° 20' 57"	80 msnm	Electrónico	1954-1955	2023/2024	69	889
		66	Chorotis	Fray Justo Sta Ma de Oro	27° 54' 54"	61° 24' 12"	70.7 msnm	Electrónico	1954-1955	2023/2024	69	848

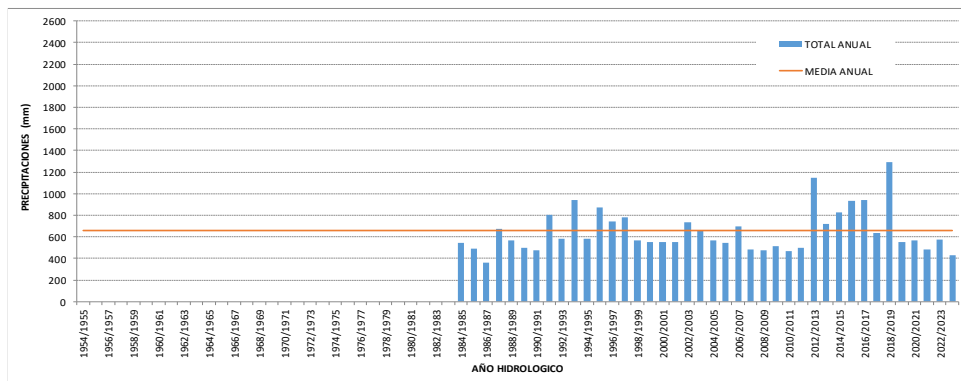
12	V. DE INUNDACION RIO PARANA	67	Isia del Cerrito	Bermejo	27° 17' 43"	58° 37' 3"	54 msnm	Electrónico	1978-1979	2023/2024	45	1197
		68	Puerto Vilelas	San Fernando	27° 31' 1"	58° 56' 32"	49 msnm	Electrónico	1954-1955	2023/2024	69	1199

13	IMPENETRABLE	69	Taco Pozo	Almirante Brown	25° 36' 50"	63° 16' 2"	257 msnm	Electrónico	1973-1974	2023/2024	50	578
		70	Fuerte Esperanza	General Güemes	25° 9' 45"	61° 50' 34"	166 msnm	Electrónico	1978-1979	2023/2024	45	710

LOCALIDAD: COMANDANCIA FRIAS
 CUENCA: 1 - BERMEJO
 DEPARTAMENTO: General Güemes

LATITUD: 24° 33' 43"
 LONGITUD: 62° 14' 19,4"
 ALTITUD: 190 msnm

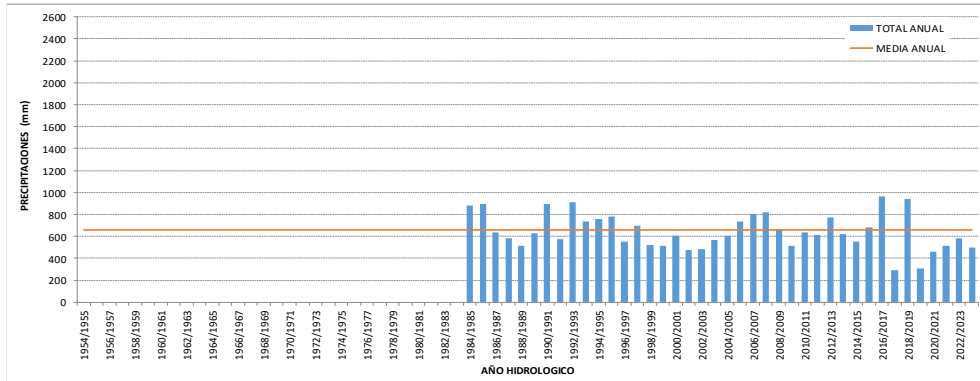
Año	Sep	Oct	Nov	Dic	Ene	Feb	Mar	Abr	May	Jun	Jul	Ago	Total
1954/1955	-	-	-	-	-	-	-	-	-	-	-	-	-
1955/1956	-	-	-	-	-	-	-	-	-	-	-	-	-
1956/1957	-	-	-	-	-	-	-	-	-	-	-	-	-
1957/1958	-	-	-	-	-	-	-	-	-	-	-	-	-
1958/1959	-	-	-	-	-	-	-	-	-	-	-	-	-
1959/1960	-	-	-	-	-	-	-	-	-	-	-	-	-
1960/1961	-	-	-	-	-	-	-	-	-	-	-	-	-
1961/1962	-	-	-	-	-	-	-	-	-	-	-	-	-
1962/1963	-	-	-	-	-	-	-	-	-	-	-	-	-
1963/1964	-	-	-	-	-	-	-	-	-	-	-	-	-
1964/1965	-	-	-	-	-	-	-	-	-	-	-	-	-
1965/1966	-	-	-	-	-	-	-	-	-	-	-	-	-
1966/1967	-	-	-	-	-	-	-	-	-	-	-	-	-
1967/1968	-	-	-	-	-	-	-	-	-	-	-	-	-
1968/1969	-	-	-	-	-	-	-	-	-	-	-	-	-
1969/1970	-	-	-	-	-	-	-	-	-	-	-	-	-
1970/1971	-	-	-	-	-	-	-	-	-	-	-	-	-
1971/1972	-	-	-	-	-	-	-	-	-	-	-	-	-
1972/1973	-	-	-	-	-	-	-	-	-	-	-	-	-
1973/1974	-	-	-	-	-	-	-	-	-	-	-	-	-
1974/1975	-	-	-	-	-	-	-	-	-	-	-	-	-
1975/1976	-	-	-	-	-	-	-	-	-	-	-	-	-
1976/1977	-	-	-	-	-	-	-	-	-	-	-	-	-
1977/1978	-	-	-	-	-	-	-	-	-	-	-	-	-
1978/1979	-	-	-	-	-	-	-	-	-	-	-	-	-
1979/1980	-	-	-	-	-	-	-	-	-	-	-	-	-
1980/1981	-	-	-	-	-	-	-	-	-	-	-	-	-
1981/1982	-	-	-	-	-	-	-	-	-	-	-	-	-
1982/1983	-	-	-	-	-	-	-	-	-	-	-	-	-
1983/1984	-	-	-	-	-	-	-	-	-	-	-	-	-
1984/1985	12	0	115	15	150	115	22	104	3	-	9	-	545
1985/1986	42	80	127	17	5	0	80	22	21	42	1	55	492
1986/1987	5	7	74	51	95	48	45	36	0	0	3	0	364
1987/1988	0	44	51	325	150	5	50	41	3	3	0	-	672
1988/1989	0	20	60	87	180	12	65	114	25	5	0	0	568
1989/1990	-	-	97	120	35	142	47	50	7	0	0	0	498
1990/1991	0	72	0	45	0	70	232	15	39	0	0	0	473
1991/1992	24	87	108	226	35	29	80	176	13	23	0	3	804
1992/1993	15	104	153	123	64	55	50	15	5	0	0	0	584
1993/1994	0	29	74	113	171	309	101	75	50	0	0	16	938
1994/1995	0	25	3	0	278	193	73	0	0	5	0	2	579
1995/1996	5	0	53	67	70	138	236	254	50	0	0	0	873
1996/1997	55	108	65	180	237	46	20	-	35	0	0	0	746
1997/1998	63	123	20	95	69	178	105	95	0	5	0	28	781
1998/1999	27	49	40	117	157	63	67	41	2	0	0	0	563
1999/2000	35	15	52	77	80	61	155	66	8	0	0	0	549
2000/2001	0	49	150	30	60	221	25	15	0	0	0	2	552
2001/2002	41	100	19	20	95	135	97	42	0	0	3	0	552
2002/2003	5	87	46	60	280	46	175	30	0	0	0	8	737
2003/2004	7	78	99	170	61	38	197	0	0	0	0	11	661
2004/2005	5	17	108	72	120	128	45	62	7	0	0	0	564
2005/2006	0	29	96	4	167	70	143	22	0	10	0	0	541
2006/2007	0	133	211	113	53	65	90	33	0	0	0	0	698
2007/2008	25	30	5	92	103	100	86	40	0	0	0	0	481
2008/2009	0	26	34	23	110	160	80	0	39	0	0	0	472
2009/2010	0	0	37	160	45	125	0	10	136	0	0	0	513
2010/2011	20	55	85	0	40	220	0	42	0	5	0	0	467
2011/2012	30	0	89	35	175	60	30	28	38	15	0	0	500
2012/2013	7	65	154	197	158	79	170	52	85	98	45	35	1145
2013/2014	6	110	108	105	113	102	66	24	70	11	5	0	720
2014/2015	4	33	38	85	134	221	144	128	36	3	0	0	826
2015/2016	0	83	68	79	141	285	163	105	2	3	0	5	934
2016/2017	0	9	161	267	25	152	107	176	40	0	0	4	941
2017/2018	42	13	95	100	109	69	89	46	58	0	3	8	632
2018/2019	33	309	120	82	275	165	60	143	22	23	60	0	1292
2019/2020	0	79	71	64	146	32	135	13	15	0	0	0	555
2020/2021	11	51	88	111	60	29	109	107	0	0	0	0	566
2021/2022	10	62	121	0	42	144	30	8	55	10	0	0	482
2022/2023	18	35	25	30	85	115	149	80	40	0	0	0	577
2023/2024	0	0	55	108	0	64	5	192	0	0	0	9	433
	Sep	Oct	Nov	Dic	Ene	Feb	Mar	Abr	May	Jun	Jul	Ago	
Max	63	309	211	325	280	309	236	254	136	98	60	55	1292
Media	15	59	80	95	116	109	93	60	22	7	4	5	661
Min	0	0	0	0	0	0	0	0	0	0	0	0	364



LOCALIDAD: EL SAUZALITO
 CUENCA: 1 - BERMEJO
 DEPARTAMENTO: General Güemes

LATITUD: 24° 25' 25"
 LONGITUD: 61° 40' 55"
 ALTITUD: 190 msnm

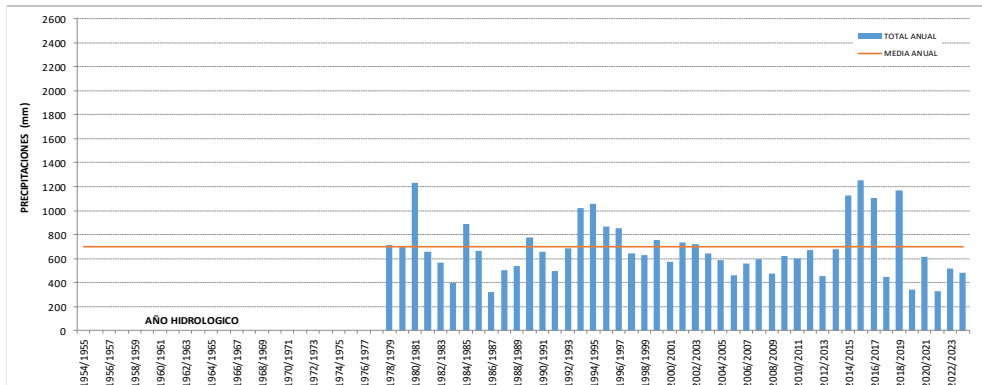
Año	Sep	Oct	Nov	Dic	Ene	Feb	Mar	Abr	May	Jun	Jul	Ago	Total
1954/1955	-	-	-	-	-	-	-	-	-	-	-	-	-
1955/1956	-	-	-	-	-	-	-	-	-	-	-	-	-
1956/1957	-	-	-	-	-	-	-	-	-	-	-	-	-
1957/1958	-	-	-	-	-	-	-	-	-	-	-	-	-
1958/1959	-	-	-	-	-	-	-	-	-	-	-	-	-
1959/1960	-	-	-	-	-	-	-	-	-	-	-	-	-
1960/1961	-	-	-	-	-	-	-	-	-	-	-	-	-
1961/1962	-	-	-	-	-	-	-	-	-	-	-	-	-
1962/1963	-	-	-	-	-	-	-	-	-	-	-	-	-
1963/1964	-	-	-	-	-	-	-	-	-	-	-	-	-
1964/1965	-	-	-	-	-	-	-	-	-	-	-	-	-
1965/1966	-	-	-	-	-	-	-	-	-	-	-	-	-
1966/1967	-	-	-	-	-	-	-	-	-	-	-	-	-
1967/1968	-	-	-	-	-	-	-	-	-	-	-	-	-
1968/1969	-	-	-	-	-	-	-	-	-	-	-	-	-
1969/1970	-	-	-	-	-	-	-	-	-	-	-	-	-
1970/1971	-	-	-	-	-	-	-	-	-	-	-	-	-
1971/1972	-	-	-	-	-	-	-	-	-	-	-	-	-
1972/1973	-	-	-	-	-	-	-	-	-	-	-	-	-
1973/1974	-	-	-	-	-	-	-	-	-	-	-	-	-
1974/1975	-	-	-	-	-	-	-	-	-	-	-	-	-
1975/1976	-	-	-	-	-	-	-	-	-	-	-	-	-
1976/1977	-	-	-	-	-	-	-	-	-	-	-	-	-
1977/1978	-	-	-	-	-	-	-	-	-	-	-	-	-
1978/1979	-	-	-	-	-	-	-	-	-	-	-	-	-
1979/1980	-	-	-	-	-	-	-	-	-	-	-	-	-
1980/1981	-	-	-	-	-	-	-	-	-	-	-	-	-
1981/1982	-	-	-	-	-	-	-	-	-	-	-	-	-
1982/1983	-	-	-	-	-	-	-	-	-	-	-	-	-
1983/1984	-	-	-	-	-	-	-	-	-	-	-	-	-
1984/1985	0	21	95	216	161	254	66	29	16	14	-	8	880
1985/1986	90	193	21	36	100	85	197	82	30	40	18	0	892
1986/1987	15	40	104	30	150	80	135	43	25	0	10	0	632
1987/1988	0	61	70	158	133	17	77	65	0	0	-	0	581
1988/1989	0	38	170	92	43	0	129	27	11	0	0	0	510
1989/1990	25	7	102	86	30	219	90	67	0	0	2	0	628
1990/1991	3	74	85	144	24	83	398	41	42	0	0	0	894
1991/1992	0	90	155	37	115	56	7	95	5	14	0	4	578
1992/1993	20	130	145	212	169	35	140	57	0	0	0	0	908
1993/1994	5	77	198	55	105	126	74	67	20	1	0	5	733
1994/1995	0	40	110	97	139	130	152	25	61	0	0	0	754
1995/1996	0	0	100	90	90	95	130	236	36	0	0	2	779
1996/1997	88	55	89	130	33	51	24	0	80	0	0	0	550
1997/1998	70	34	161	53	88	114	78	71	0	0	2	29	700
1998/1999	28	55	34	113	89	75	95	29	3	0	1	0	522
1999/2000	3	45	24	47	87	90	155	49	7	3	6	0	516
2000/2001	1	69	114	35	60	179	80	64	3	0	0	0	605
2001/2002	40	68	45	14	84	74	54	77	11	0	3	2	472
2002/2003	10	57	7	44	135	15	193	15	0	3	0	7	486
2003/2004	5	44	63	202	79	13	161	0	0	0	0	0	567
2004/2005	0	17	150	16	77	203	54	79	10	0	0	0	606
2005/2006	0	80	197	28	166	80	117	35	0	20	0	9	732
2006/2007	0	142	169	157	130	90	91	2	3	0	21	0	805
2007/2008	34	57	15	174	214	91	180	50	0	5	0	0	820
2008/2009	7	36	20	45	165	160	5	0	224	0	2	1	665
2009/2010	0	12	93	69	75	77	30	8	152	0	0	0	516
2010/2011	7	82	105	29	58	231	43	34	41	0	9	0	639
2011/2012	73	16	154	158	46	24	37	52	36	20	0	0	616
2012/2013	8	74	114	171	71	29	122	63	34	58	17	12	773
2013/2014	10	108	58	100	166	26	31	63	35	17	5	0	619
2014/2015	17	12	88	25	220	66	18	41	47	13	0	5	552
2015/2016	0	73	108	108	36	162	95	52	0	1	20	25	680
2016/2017	0	40	192	198	27	67	177	113	46	0	56	45	961
2017/2018	8	2	17	34	51	54	60	34	15	0	0	20	295
2018/2019	5	181	116	42	92	201	45	192	27	0	36	0	937
2019/2020	0	27	61	26	59	0	115	21	0	0	0	0	309
2020/2021	7	26	44	100	51	63	106	57	5	0	0	0	459
2021/2022	16	61	61	27	88	117	77	4	47	10	0	3	511
2022/2023	0	25	26	3	65	128	191	109	35	0	0	0	582
2023/2024	0	0	78	200	5	76	0	117	0	0	0	20	496
	Sep	Oct	Nov	Dic	Ene	Feb	Mar	Abr	May	Jun	Jul	Ago	
Max	90	193	198	216	220	254	398	236	224	58	56	45	961
Media	16	60	99	91	99	93	102	55	28	6	6	5	659
Min	0	0	7	3	5	0	0	0	0	0	0	0	295



LOCALIDAD: MISION NUEVA POMPEYA
 CUENCA: 1 - BERMEJO
 DEPARTAMENTO: General Güemes

LATITUD: 24° 55' 43"
 LONGITUD: 61° 29' 11"
 ALTITUD: 153 msnm

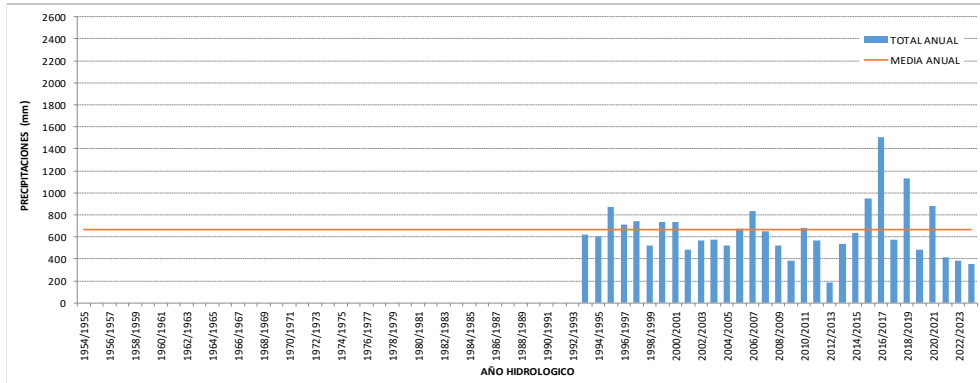
Año	Sep	Oct	Nov	Dic	Ene	Feb	Mar	Abr	May	Jun	Jul	Ago	Total
1954/1955	-	-	-	-	-	-	-	-	-	-	-	-	-
1955/1956	-	-	-	-	-	-	-	-	-	-	-	-	-
1956/1957	-	-	-	-	-	-	-	-	-	-	-	-	-
1957/1958	-	-	-	-	-	-	-	-	-	-	-	-	-
1958/1959	-	-	-	-	-	-	-	-	-	-	-	-	-
1959/1960	-	-	-	-	-	-	-	-	-	-	-	-	-
1960/1961	-	-	-	-	-	-	-	-	-	-	-	-	-
1961/1962	-	-	-	-	-	-	-	-	-	-	-	-	-
1962/1963	-	-	-	-	-	-	-	-	-	-	-	-	-
1963/1964	-	-	-	-	-	-	-	-	-	-	-	-	-
1964/1965	-	-	-	-	-	-	-	-	-	-	-	-	-
1965/1966	-	-	-	-	-	-	-	-	-	-	-	-	-
1966/1967	-	-	-	-	-	-	-	-	-	-	-	-	-
1967/1968	-	-	-	-	-	-	-	-	-	-	-	-	-
1968/1969	-	-	-	-	-	-	-	-	-	-	-	-	-
1969/1970	-	-	-	-	-	-	-	-	-	-	-	-	-
1970/1971	-	-	-	-	-	-	-	-	-	-	-	-	-
1971/1972	-	-	-	-	-	-	-	-	-	-	-	-	-
1972/1973	-	-	-	-	-	-	-	-	-	-	-	-	-
1973/1974	-	-	-	-	-	-	-	-	-	-	-	-	-
1974/1975	-	-	-	-	-	-	-	-	-	-	-	-	-
1975/1976	-	-	-	-	-	-	-	-	-	-	-	-	-
1976/1977	-	-	-	-	-	-	-	-	-	-	-	-	-
1977/1978	-	-	-	-	-	-	-	-	-	-	-	-	-
1978/1979	0	95	27	30	25	175	60	226	10	35	0	29	712
1979/1980	30	0	54	103	120	121	32	125	65	48	0	0	698
1980/1981	1	26	383	65	277	235	107	107	25	0	5	2	1233
1981/1982	2	0	113	12	15	199	135	128	32	20	0	3	659
1982/1983	45	5	165	89	89	7	97	39	17	0	10	0	563
1983/1984	0	25	16	20	119	5	122	82	7	3	0	0	399
1984/1985	26	37	185	25	144	321	15	67	20	35	6	4	885
1985/1986	69	23	0	63	78	30	187	85	104	17	0	8	664
1986/1987	30	48	33	9	54	85	0	15	15	0	27	2	318
1987/1988	0	99	80	81	55	5	146	40	0	0	-	0	506
1988/1989	0	2	71	67	48	20	106	171	31	19	0	5	540
1989/1990	35	35	85	153	36	286	84	47	9	0	0	4	774
1990/1991	1	33	40	92	0	125	284	4	63	15	0	0	657
1991/1992	6	112	60	114	25	21	55	78	3	13	0	8	495
1992/1993	36	145	117	215	41	30	81	21	0	0	0	0	686
1993/1994	0	205	124	63	165	145	231	46	11	0	0	30	1020
1994/1995	0	48	69	171	185	196	292	50	44	0	0	0	1055
1995/1996	2	40	70	88	193	105	273	74	15	0	0	5	865
1996/1997	70	149	101	201	100	92	90	3	50	0	0	0	856
1997/1998	83	114	80	60	17	113	56	103	0	2	0	17	645
1998/1999	14	87	64	87	213	59	50	44	7	0	5	0	630
1999/2000	4	32	83	112	84	101	204	122	14	0	2	0	758
2000/2001	1	85	98	108	94	83	64	33	1	8	0	0	575
2001/2002	44	46	184	42	85	98	109	83	13	2	22	8	736
2002/2003	17	33	16	74	202	33	292	37	0	6	0	12	722
2003/2004	21	53	72	172	63	35	194	27	0	0	0	3	640
2004/2005	3	0	114	149	50	83	103	85	0	0	0	0	587
2005/2006	1	34	159	12	184	16	43	1	0	9	0	2	461
2006/2007	0	118	86	46	125	53	46	84	0	0	3	0	561
2007/2008	19	49	15	174	41	81	154	60	0	0	0	0	593
2008/2009	2,5	31	29	37	88	82	26	4	177	0	0	0	477
2009/2010	0	8	55	139	105	103	44	0	170	0	0	0	624
2010/2011	90	66	18	39	113	233	11	13	0	5	15	0	603
2011/2012	40	27	160	138	31	66	18	98	79	10	0	5	672
2012/2013	0	39,6	126,8	73	42	134,4	8	10	8	9	6	0	457
2013/2014	2	37	95	19	218	83	77	54	34	27	29	0	675
2014/2015	12	134	81	118	217	145	105	146	138	30	0	3	1129
2015/2016	0	116	55	138	185	329	200	123	0	68	10	27	1251
2016/2017	3	83	158	359	38	68	120	147	54	10	38	28	1106
2017/2018	13	34	113	96	39	25	53	7	48	0	0	20	448
2018/2019	12	113	180	26	205	213	83	232	27	30	50	0	1171
2019/2020	0	54	34	102	74	0	68	4	6	0	0	0	342
2020/2021	12	71	106	37	189	4	142	48	3	0	0	0	612
2021/2022	27	33	61	18	25	92	31	0	21	15	0	1	324
2022/2023	6	25	30	10	64	204	73	78	26	0	0	0	516
2023/2024	0	0	75	145	45	60	0	116	10	0	0	33	484
	Sep	Oct	Nov	Dic	Ene	Feb	Mar	Abr	May	Jun	Jul	Ago	
Max	90	205	383	359	277	329	292	232	177	68	50	33	1251
Media	17	60	92	95	102	106	108	70	31	10	6	5	701
Min	0	0	0	9	0	0	0	0	0	0	0	0	318



LOCALIDAD: WICHI
 CUENCA: 1-BERMEJO
 DEPARTAMENTO: General Güemes

LATITUD: 24° 41' 20"
 LONGITUD: 61° 25' 46"
 ALTITUD: 155 msnm

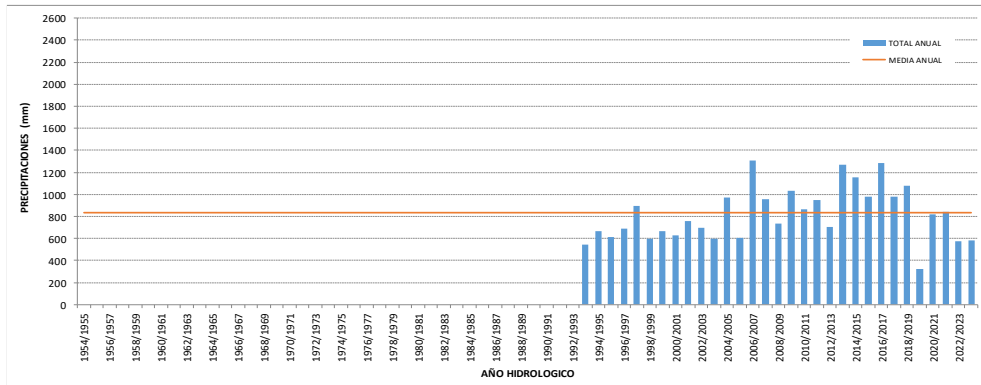
Año	Sep	Oct	Nov	Dic	Ene	Feb	Mar	Abr	May	Jun	Jul	Ago	Total
1954/1955	-	-	-	-	-	-	-	-	-	-	-	-	-
1955/1956	-	-	-	-	-	-	-	-	-	-	-	-	-
1956/1957	-	-	-	-	-	-	-	-	-	-	-	-	-
1957/1958	-	-	-	-	-	-	-	-	-	-	-	-	-
1958/1959	-	-	-	-	-	-	-	-	-	-	-	-	-
1959/1960	-	-	-	-	-	-	-	-	-	-	-	-	-
1960/1961	-	-	-	-	-	-	-	-	-	-	-	-	-
1961/1962	-	-	-	-	-	-	-	-	-	-	-	-	-
1962/1963	-	-	-	-	-	-	-	-	-	-	-	-	-
1963/1964	-	-	-	-	-	-	-	-	-	-	-	-	-
1964/1965	-	-	-	-	-	-	-	-	-	-	-	-	-
1965/1966	-	-	-	-	-	-	-	-	-	-	-	-	-
1966/1967	-	-	-	-	-	-	-	-	-	-	-	-	-
1967/1968	-	-	-	-	-	-	-	-	-	-	-	-	-
1968/1969	-	-	-	-	-	-	-	-	-	-	-	-	-
1969/1970	-	-	-	-	-	-	-	-	-	-	-	-	-
1970/1971	-	-	-	-	-	-	-	-	-	-	-	-	-
1971/1972	-	-	-	-	-	-	-	-	-	-	-	-	-
1972/1973	-	-	-	-	-	-	-	-	-	-	-	-	-
1973/1974	-	-	-	-	-	-	-	-	-	-	-	-	-
1974/1975	-	-	-	-	-	-	-	-	-	-	-	-	-
1975/1976	-	-	-	-	-	-	-	-	-	-	-	-	-
1976/1977	-	-	-	-	-	-	-	-	-	-	-	-	-
1977/1978	-	-	-	-	-	-	-	-	-	-	-	-	-
1978/1979	-	-	-	-	-	-	-	-	-	-	-	-	-
1979/1980	-	-	-	-	-	-	-	-	-	-	-	-	-
1980/1981	-	-	-	-	-	-	-	-	-	-	-	-	-
1981/1982	-	-	-	-	-	-	-	-	-	-	-	-	-
1982/1983	-	-	-	-	-	-	-	-	-	-	-	-	-
1983/1984	-	-	-	-	-	-	-	-	-	-	-	-	-
1984/1985	-	-	-	-	-	-	-	-	-	-	-	-	-
1985/1986	-	-	-	-	-	-	-	-	-	-	-	-	-
1986/1987	-	-	-	-	-	-	-	-	-	-	-	-	-
1987/1988	-	-	-	-	-	-	-	-	-	-	-	-	-
1988/1989	-	-	-	-	-	-	-	-	-	-	-	-	-
1989/1990	-	-	-	-	-	-	-	-	-	-	-	-	-
1990/1991	-	-	-	-	-	-	-	-	-	-	-	-	-
1991/1992	-	-	-	-	-	-	-	-	-	-	-	-	-
1992/1993	-	-	-	-	-	-	-	-	-	-	-	-	-
1993/1994	0	15	172	19	120	112	87	42	12	0	0	41	620
1994/1995	13	41	57	28	90	96	240	5	33	0	0	0	603
1995/1996	5	52	30	81	120	185	117	216	67	0	0	2	875
1996/1997	48	55	143	280	13	100	28	19	20	0	5	0	711
1997/1998	48	92	108	102	77	76	132	64	8	5	6	27	745
1998/1999	73	42	44	42	93	74	74	53	29	0	0	0	524
1999/2000	5	45	34	55	126	90	244	101	22	0	0	15	737
2000/2001	11	84	121	87	133	165	71	47	1	9	0	3	732
2001/2002	21	66	60	20	46	68	76	111	9	1	2	5	485
2002/2003	12	42	25	91	160	8	193	20	0	5	0	8	564
2003/2004	38	52	0	97	147	33	205	4	0	0	0	0	576
2004/2005	3	21	100	83	46	107	72	89	0	0	0	0	521
2005/2006	5	46	199	5	193	95	66	12	0	26	0	25	672
2006/2007	0	304	143	87	109	101	76	5	0	0	6	0	831
2007/2008	39	10	15	170	110	133	133	40	0	0	0	0	650
2008/2009	10	23	40	24	88	136	49	0	150	0	0	0	520
2009/2010	0	10	63	93	30	30	3	60	95	0	0	0	384
2010/2011	2	117	80	30	165	211	30	38	0	5	5	0	683
2011/2012	11	7	143	120	41	85	12	92	53	0	0	0	564
2012/2013	0	6	54	23	11	62	0	3	0	22	0	1	182
2013/2014	10	53	56	58	164	76	15	41	33	23	7	0	536
2014/2015	15	6	117	46	196	76	52	60	59	6	0	0	633
2015/2016	0	96	99	147	32	263	245	55	0	8	3	0	948
2016/2017	0	108	276	345	55	172	227	199	66	0	43	12	1503
2017/2018	35	25	85	90	60	45	120	5	73	0	0	40	578
2018/2019	28	215	177	30	174	111	124	207	41	0	23	0	1130
2019/2020	0	53	110	25	173	0	98	20	0	0	0	0	479
2020/2021	15	120	193	198	80	14	124	135	1	0	0	0	880
2021/2022	17	41	63	1	52	142	45	30	10	12	0	0	413
2022/2023	0	45	20	30	42	105	10	50	70	0	0	10	382
2023/2024	2	2	2	81	20	73	0	114	5	0	2	51	352
	Sep	Oct	Nov	Dic	Ene	Feb	Mar	Abr	May	Jun	Jul	Ago	Total
Max	73	304	276	345	196	263	245	216	150	26	43	41	1503
Media	16	62	94	84	103	100	103	60	29	4	4	7	666
Min	0	6	0	1	11	0	0	0	0	0	0	0	182



LOCALIDAD: EL ESPINILLO
 CUENCA: 1-BERMEJO
 DEPARTAMENTO: General Güemes

LATITUD: 25° 24' 32"
 LONGITUD: 60° 27' 1"
 ALTITUD: 121 msnm

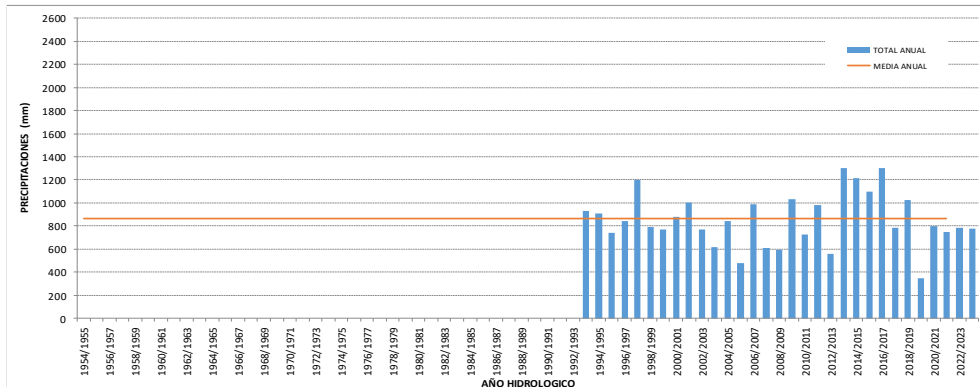
Año	Sep	Oct	Nov	Dic	Ene	Feb	Mar	Abr	May	Jun	Jul	Ago	Total
1954/1955	-	-	-	-	-	-	-	-	-	-	-	-	-
1955/1956	-	-	-	-	-	-	-	-	-	-	-	-	-
1956/1957	-	-	-	-	-	-	-	-	-	-	-	-	-
1957/1958	-	-	-	-	-	-	-	-	-	-	-	-	-
1958/1959	-	-	-	-	-	-	-	-	-	-	-	-	-
1959/1960	-	-	-	-	-	-	-	-	-	-	-	-	-
1960/1961	-	-	-	-	-	-	-	-	-	-	-	-	-
1961/1962	-	-	-	-	-	-	-	-	-	-	-	-	-
1962/1963	-	-	-	-	-	-	-	-	-	-	-	-	-
1963/1964	-	-	-	-	-	-	-	-	-	-	-	-	-
1964/1965	-	-	-	-	-	-	-	-	-	-	-	-	-
1965/1966	-	-	-	-	-	-	-	-	-	-	-	-	-
1966/1967	-	-	-	-	-	-	-	-	-	-	-	-	-
1967/1968	-	-	-	-	-	-	-	-	-	-	-	-	-
1968/1969	-	-	-	-	-	-	-	-	-	-	-	-	-
1969/1970	-	-	-	-	-	-	-	-	-	-	-	-	-
1970/1971	-	-	-	-	-	-	-	-	-	-	-	-	-
1971/1972	-	-	-	-	-	-	-	-	-	-	-	-	-
1972/1973	-	-	-	-	-	-	-	-	-	-	-	-	-
1973/1974	-	-	-	-	-	-	-	-	-	-	-	-	-
1974/1975	-	-	-	-	-	-	-	-	-	-	-	-	-
1975/1976	-	-	-	-	-	-	-	-	-	-	-	-	-
1976/1977	-	-	-	-	-	-	-	-	-	-	-	-	-
1977/1978	-	-	-	-	-	-	-	-	-	-	-	-	-
1978/1979	-	-	-	-	-	-	-	-	-	-	-	-	-
1979/1980	-	-	-	-	-	-	-	-	-	-	-	-	-
1980/1981	-	-	-	-	-	-	-	-	-	-	-	-	-
1981/1982	-	-	-	-	-	-	-	-	-	-	-	-	-
1982/1983	-	-	-	-	-	-	-	-	-	-	-	-	-
1983/1984	-	-	-	-	-	-	-	-	-	-	-	-	-
1984/1985	-	-	-	-	-	-	-	-	-	-	-	-	-
1985/1986	-	-	-	-	-	-	-	-	-	-	-	-	-
1986/1987	-	-	-	-	-	-	-	-	-	-	-	-	-
1987/1988	-	-	-	-	-	-	-	-	-	-	-	-	-
1988/1989	-	-	-	-	-	-	-	-	-	-	-	-	-
1989/1990	-	-	-	-	-	-	-	-	-	-	-	-	-
1990/1991	-	-	-	-	-	-	-	-	-	-	-	-	-
1991/1992	-	-	-	-	-	-	-	-	-	-	-	-	-
1992/1993	-	-	-	-	-	-	-	-	-	-	-	-	-
1993/1994	0	0	128	10	13	39	203	73	47	0	2	28	543
1994/1995	0	0	158	59	102	0	280	16	45	0	0	4	664
1995/1996	10	31	77	65	141	85	132	45	23	0	0	0	609
1996/1997	39	49	114	219	35	119	73	21	13	9	0	0	691
1997/1998	48	29	179	77	39	168	170	125	5	5	6	41	892
1998/1999	32	38	86	44	133	83	102	42	23	0	12	0	595
1999/2000	14	45	84	144	65	61	19	129	10	77	0	20	668
2000/2001	15	67	184	96	92	56	12	85	3	0	0	18	628
2001/2002	52	35	66	48	109	128	110	167	13	7	20	0	755
2002/2003	18	51	93	88	85	87	180	56	0	0	0	38	696
2003/2004	10	100	0	150	48	0	249	15	0	16	9	0	597
2004/2005	25	14	243	188	91	21	96	233	37	12	0	9	969
2005/2006	0	42	258	27	84	32	70	47	4	28	0	12	604
2006/2007	25	187	102	135	286	171	167	183	30	10	10	0	1306
2007/2008	75	94	204	116	75	118	169	94	0	4	9	0	958
2008/2009	37	11	89	39	154	117	36	6	211	0	22	16	738
2009/2010	33	9	102	165	100	127	144	95	257	0	0	3	1035
2010/2011	35	131	30	79	92	238	107	81	26	16	26	0	861
2011/2012	90	68	151	44	135	100	143	147	18	12	0	38	946
2012/2013	0	57	130	93	57	41	71	137	32	73	4	11	706
2013/2014	32	66	176	87	197	57	278	164	162	36	14	0	1269
2014/2015	36	29	209	47	264	67	61	192	199	0	10	40	1154
2015/2016	0	163	100	105	59	230	98	108	3	41	10	63	980
2016/2017	0	155	206	126	45	115	221	206	106	16	60	28	1284
2017/2018	19	67	85	47	412	69	174	25	40	2	2	35	977
2018/2019	61	144	176	41	126	121	109	138	136	5	18	2	1077
2019/2020	0	35	118	63	59	4	37	8	0	0	0	0	324
2020/2021	33	96	220	117	57	13	166	118	0	0	0	0	820
2021/2022	80	47	173	96	41	127	168	55	42	15	0	0	844
2022/2023	12	46	103	60	106	44	75	67	32	5	15	10	575
2023/2024	10	0	127	57	50	70	25	194	0	0	0	48	581
	Sep	Oct	Nov	Dic	Ene	Feb	Mar	Abr	May	Jun	Jul	Ago	
Max	90	187	258	219	412	238	280	233	257	77	60	63	1306
Media	26	64	131	89	115	91	130	98	53	14	9	15	834
Min	0	0	0	10	13	0	12	6	0	0	0	0	324



LOCALIDAD: VILLA RIO BERMEJITO
 CUENCA: 1-BERMEJO
 DEPARTAMENTO: General Güemes

LATITUD: 25° 37' 58"
 LONGITUD: 60° 16' 2"
 ALTITUD: 106 msnm

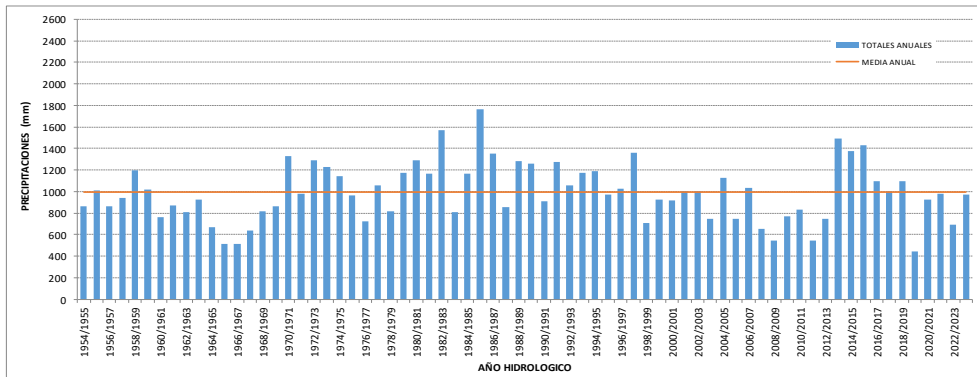
Año	Sep	Oct	Nov	Dic	Ene	Feb	Mar	Abr	May	Jun	Jul	Ago	Total
1954/1955	-	-	-	-	-	-	-	-	-	-	-	-	-
1955/1956	-	-	-	-	-	-	-	-	-	-	-	-	-
1956/1957	-	-	-	-	-	-	-	-	-	-	-	-	-
1957/1958	-	-	-	-	-	-	-	-	-	-	-	-	-
1958/1959	-	-	-	-	-	-	-	-	-	-	-	-	-
1959/1960	-	-	-	-	-	-	-	-	-	-	-	-	-
1960/1961	-	-	-	-	-	-	-	-	-	-	-	-	-
1961/1962	-	-	-	-	-	-	-	-	-	-	-	-	-
1962/1963	-	-	-	-	-	-	-	-	-	-	-	-	-
1963/1964	-	-	-	-	-	-	-	-	-	-	-	-	-
1964/1965	-	-	-	-	-	-	-	-	-	-	-	-	-
1965/1966	-	-	-	-	-	-	-	-	-	-	-	-	-
1966/1967	-	-	-	-	-	-	-	-	-	-	-	-	-
1967/1968	-	-	-	-	-	-	-	-	-	-	-	-	-
1968/1969	-	-	-	-	-	-	-	-	-	-	-	-	-
1969/1970	-	-	-	-	-	-	-	-	-	-	-	-	-
1970/1971	-	-	-	-	-	-	-	-	-	-	-	-	-
1971/1972	-	-	-	-	-	-	-	-	-	-	-	-	-
1972/1973	-	-	-	-	-	-	-	-	-	-	-	-	-
1973/1974	-	-	-	-	-	-	-	-	-	-	-	-	-
1974/1975	-	-	-	-	-	-	-	-	-	-	-	-	-
1975/1976	-	-	-	-	-	-	-	-	-	-	-	-	-
1976/1977	-	-	-	-	-	-	-	-	-	-	-	-	-
1977/1978	-	-	-	-	-	-	-	-	-	-	-	-	-
1978/1979	-	-	-	-	-	-	-	-	-	-	-	-	-
1979/1980	-	-	-	-	-	-	-	-	-	-	-	-	-
1980/1981	-	-	-	-	-	-	-	-	-	-	-	-	-
1981/1982	-	-	-	-	-	-	-	-	-	-	-	-	-
1982/1983	-	-	-	-	-	-	-	-	-	-	-	-	-
1983/1984	-	-	-	-	-	-	-	-	-	-	-	-	-
1984/1985	-	-	-	-	-	-	-	-	-	-	-	-	-
1985/1986	-	-	-	-	-	-	-	-	-	-	-	-	-
1986/1987	-	-	-	-	-	-	-	-	-	-	-	-	-
1987/1988	-	-	-	-	-	-	-	-	-	-	-	-	-
1988/1989	-	-	-	-	-	-	-	-	-	-	-	-	-
1989/1990	-	-	-	-	-	-	-	-	-	-	-	-	-
1990/1991	-	-	-	-	-	-	-	-	-	-	-	-	-
1991/1992	-	-	-	-	-	-	-	-	-	-	-	-	-
1992/1993	-	-	-	-	-	-	-	-	-	-	-	-	-
1993/1994	30	90	190	49	56	268	90	66	54	3	8	27	931
1994/1995	25	118	69	173	113	0	257	42	110	0	0	0	907
1995/1996	8	15	85	78	170	148	163	63	12	0	0	0	742
1996/1997	49	319	95	110	40	114	28	75	0	10	0	0	840
1997/1998	44	55	189	62	69	245	215	211	5	14	18	75	1202
1998/1999	51	38	79	87	180	50	192	54	33	12	16	0	792
1999/2000	6	18	50	126	86	172	80	149	31	51	0	0	769
2000/2001	0	113	315	76	124	66	17	100	3	63	0	4	881
2001/2002	44	48	72	60	161	54	150	318	40	12	47	0	1006
2002/2003	26	51	110	27	236	12	177	92	0	0	0	38	769
2003/2004	33	58	0	144	14	11	283	27	0	20	24	0	614
2004/2005	17	22	181	180	90	7	18	276	31	21	0	0	843
2005/2006	0	29	153	38	88	5	65	44	19	26	0	10	477
2006/2007	9	229	64	179	112	80	158	108	8	5	34	0	986
2007/2008	19	35	64	122	93	94	90	88	0	5	3	0	613
2008/2009	30	79	55	31	75	114	38	10	112	5	35	10	594
2009/2010	22	63	128	242	5	20	148	83	310	0	0	8	1029
2010/2011	11	70	74	142	50	216	40	73	20	10	21	0	727
2011/2012	130	50	222	26	118	68	80	147	62	20	0	60	983
2012/2013	0	57	160	43	50	55	5	45	20	105	13	8	561
2013/2014	43	85	152	50	195	101	279	224	105	42	22	0	1298
2014/2015	104	70	208	112	205	23	69	116	233	0	12	60	1212
2015/2016	0	195	75	156	148	213	144	69	0	25	0	74	1099
2016/2017	3	185	207	172	16	180	168	194	134	4	23	15	1301
2017/2018	22	79	70	70	203	118	77	40	96	0	6	5	786
2018/2019	56	80	193	11	85	42	169	139	194	3	54	0	1026
2019/2020	0	26	94	55	98	0	46	6	8	10	3	0	346
2020/2021	33	64	197	110	39	81	87	166	15	8	0	0	800
2021/2022	38	63	129	25	123	67	92	155	45	10	0	0	747
2022/2023	12	103	62	71	155	35	181	77	66	3	10	10	785
2023/2024	4	0	191	98	41	60	41	301	0	0	0	42	778
	Sep	Oct	Nov	Dic	Ene	Feb	Mar	Abr	May	Jun	Jul	Ago	Total
Max	130	319	315	242	236	268	283	318	310	105	54	75	1301
Media	29	84	124	97	107	92	120	106	61	17	13	15	864
Min	0	0	0	11	5	0	5	6	0	0	0	0	346



LOCALIDAD: PRESIDENCIA ROCA
 CUENCA: 1-BERMEJO
 DEPARTAMENTO: Libertador Gral. J.de San Martín

LATITUD: 26° 8' 13"
 LONGITUD: 59° 35' 48"
 ALTITUD: 84 msnm

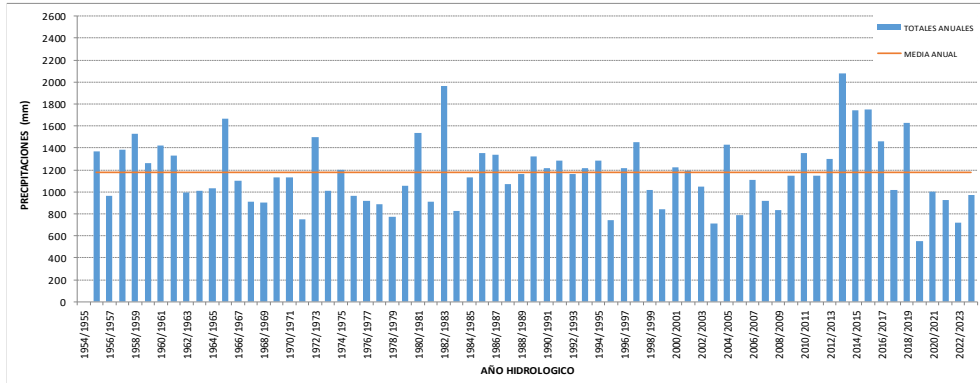
Año	Sep	Oct	Nov	Dic	Ene	Feb	Mar	Abr	May	Jun	Jul	Ago	Total
1954/1955	31	126	12	27	36	67	436	40	0	37	43	7	862
1955/1956	15	113	23	154	115	101	200	85	82	0	55	65	1008
1956/1957	0	277	17	21	197	26	25	233	15	50	0	0	861
1957/1958	63	160	133	75	74	60	38	234	72	0	33	0	942
1958/1959	20	148	98	153	204	188	48	75	196	10	27	31	1198
1959/1960	147	73	126	67	110	59	172	49	26	86	16	89	1020
1960/1961	12	166	107	30	128	81	110	74	20	0	0	36	764
1961/1962	58	116	140	98	142	22	112	101	79	0	0	0	868
1962/1963	7	106	75	106	148	121	89	76	40	0	17	28	813
1963/1964	38	99	121	100	9	76	105	204	102	9	10	52	925
1964/1965	65	54	107	130	9	238	18	30	20	0	0	0	671
1965/1966	28	78	3	99	38	30	96	105	38	0	0	0	515
1966/1967	0	85	145	0	92	50	20	0	80	0	30	10	512
1967/1968	4	12	78	91	181	136	3	46	0	0	30	55	636
1968/1969	92	38	20	98	351	134	9	0	43	7	15	7	814
1969/1970	59	79	68	86	106	75	162	59	86	34	21	31	865
1970/1971	63	85	111	86	188	115	265	154	28	50	142	41	1326
1971/1972	7	58	121	135	141	31	91	159	98	58	21	59	977
1972/1973	36	51	112	219	129	122	236	88	120	77	72	31	1293
1973/1974	38	100	102	221	70	225	125	158	85	23	53	30	1230
1974/1975	17	128	43	163	114	104	220	179	34	48	40	56	1144
1975/1976	74	57	239	218	69	60	183	29	12	16	0	7	964
1976/1977	47	125	32	110	101	4	70	85	79	0	35	40	727
1977/1978	0	137	267	244	163	141	16	49	16	16	7	0	1055
1978/1979	80	117	157	82	40	88	66	121	6	3	30	29	819
1979/1980	50	116	126	149	55	81	141	142	137	137	0	43	1177
1980/1981	40	104	326	29	336	-	87	94	222	17	5	30	1290
1981/1982	21	17	206	102	152	213	158	149	20	84	23	20	1165
1982/1983	139	38	257	125	153	62	59	157	498	8	67	5	1568
1983/1984	0	107	52	83	161	11	213	69	47	67	0	0	810
1984/1985	94	124	134	61	24	148	91	271	134	0	28	54	1163
1985/1986	158	117	6	184	30	197	264	459	171	126	46	5	1763
1986/1987	97	130	181	197	128	201	102	124	46	53	59	33	1351
1987/1988	20	85	115	175	258	21	18	146	18	2	0	0	858
1988/1989	21	114	91	130	82	127	413	157	20	65	39	23	1282
1989/1990	54	87	128	163	73	126	88	357	35	74	58	16	1259
1990/1991	67	87	68	73	81	184	95	65	136	56	0	0	912
1991/1992	47	162	76	232	62	137	223	105	27	103	0	99	1273
1992/1993	43	236	195	307	112	20	49	11	5	0	35	42	1055
1993/1994	44	107	182	88	43	137	235	135	98	21	59	27	1176
1994/1995	10	214	162	104	101	144	249	119	82	0	3	2	1190
1995/1996	14	64	100	87	121	221	231	93	25	6	0	12	974
1996/1997	60	202	100	334	45	139	58	24	27	7	8	23	1027
1997/1998	36	95	272	30	87	223	178	376	10	28	9	20	1364
1998/1999	82	47	121	118	30	97	115	43	47	3	6	0	709
1999/2000	6	34	43	205	74	305	42	59	127	32	0	0	927
2000/2001	3	133	197	87	168	30	108	83	8	23	51	28	919
2001/2002	14	23	43	29	124	47	264	214	175	5	47	15	1000
2002/2003	49	48	175	135	276	102	75	80	0	33	0	30	1003
2003/2004	11	117	139	130	5	17	174	57	0	81	20	0	751
2004/2005	35	30	264	197	44	2	144	270	96	46	2	0	1130
2005/2006	12	44	118	52	129	0	78	129	38	73	2	70	745
2006/2007	53	221	61	256	100	43	163	77	42	2	19	0	1037
2007/2008	21	108	80	79	58	160	34	65	3	29	10	7	654
2008/2009	25	112	65	13	73	132	15	4	59	0	43	8	549
2009/2010	26	29	208	67	27	128	8	55	165	0	51	10	774
2010/2011	30	45	19	54	157	180	30	230	30	12	47	0	834
2011/2012	160	65	45	16	66	16	35	62	41	0	0	41	547
2012/2013	0	86	76	96	82	24	15	185	35	89	35	23	746
2013/2014	16	107	289	32	121	97	381	280	87	51	31	0	1492
2014/2015	129	17	165	164	194	21	30	240	327	48	5	35	1375
2015/2016	1	156	55	245	232	140	227	115	8	103	15	137	1434
2016/2017	10	236	113	208	4	129	64	97	132	55	0	50	1098
2017/2018	47	157	96	48	238	72	147	15	166	0	2	16	1004
2018/2019	50	139	200	23	116	89	166	140	97	3	63	10	1096
2019/2020	0	49	41	30	72	18	95	100	16	10	13	0	444
2020/2021	7	57	168	138	200	17	217	77	35	10	0	0	926
2021/2022	67	51	179	41	141	27	125	233	42	49	21	6	982
2022/2023	5	115	58	21	103	75	82	61	110	0	27	36	693
2023/2024	55	81	134	182	92	47	70	164	61	0	3	83	972
Max	160	277	326	334	351	305	436	459	498	137	142	137	1763
Media	42	103	119	117	113	101	125	123	73	31	24	25	996
Min	0	12	3	0	4	0	3	0	0	0	0	0	444



LOCALIDAD: GENERAL SAN MARTIN
 CUENCA: 2-ORO
 DEPARTAMENTO: Libertador Gral. J.de San Martín

LATITUD: 26° 32' 17"
 LONGITUD: 59° 20' 26"
 ALTITUD: 74 msnm

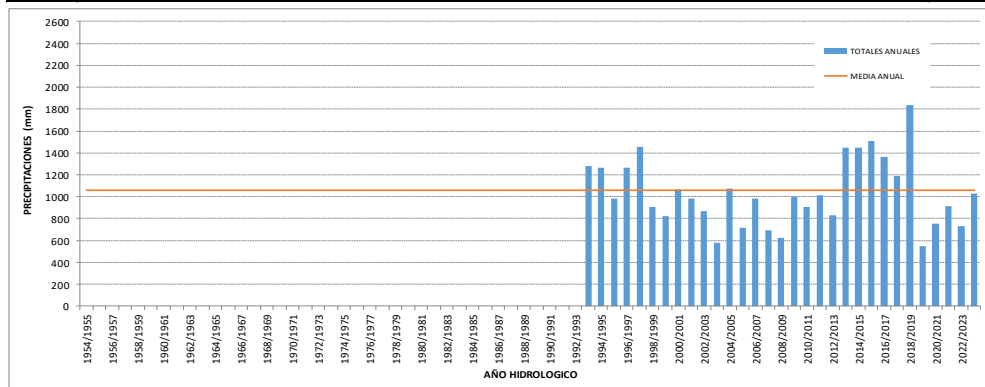
Año	Sep	Oct	Nov	Dic	Ene	Feb	Mar	Abr	May	Jun	Jul	Ago	Total
1954/1955	-	-	-	-	-	-	-	-	-	-	-	-	-
1955/1956	32	91	88	198	134	104	210	134	68	51	79	176	1365
1956/1957	21	135	0	64	116	84	305	149	12	56	0	25	967
1957/1958	97	229	60	118	54	278	132	231	109	15	57	4	1383
1958/1959	109	58	205	420	94	8	0	0	577	18	19	21	1529
1959/1960	264	117	99	120	194	63	63	122	40	103	38	37	1259
1960/1961	18	275	94	121	47	164	405	91	119	11	29	45	1419
1961/1962	28	108	295	100	191	155	132	115	153	0	26	24	1327
1962/1963	24	147	49	74	113	83	88	266	68	57	20	6	995
1963/1964	74	30	198	61	5	112	224	156	34	20	8	90	1012
1964/1965	121	53	72	85	128	187	24	212	55	22	31	41	1031
1965/1966	54	241	84	276	342	374	130	102	40	5	7	13	1668
1966/1967	20	95	200	46	228	193	150	40	43	5	64	18	1102
1967/1968	49	33	107	62	270	87	110	17	7	39	55	72	908
1968/1969	43	186	28	149	140	140	51	32	106	3	18	8	904
1969/1970	53	245	173	34	78	128	142	83	114	21	23	38	1132
1970/1971	97	113	20	64	91	112	184	229	62	42	93	28	1135
1971/1972	27	31	69	56	84	35	146	166	33	47	10	45	749
1972/1973	20	114	148	186	260	71	239	140	158	0	120	44	1500
1973/1974	16	97	178	210	53	120	68	88	88	17	36	36	1007
1974/1975	10	120	134	106	35	88	164	212	75	66	17	171	1198
1975/1976	0	44	232	118	181	59	239	55	8	5	0	23	964
1976/1977	39	210	83	14	155	63	54	107	116	9	23	43	916
1977/1978	3	166	159	116	96	197	26	50	35	13	23	0	884
1978/1979	55	54	145	78	17	146	84	49	12	6	20	107	773
1979/1980	91	76	120	203	40	51	156	126	63	115	0	15	1056
1980/1981	28	132	287	55	320	165	204	115	183	25	5	19	1538
1981/1982	50	32	258	80	161	86	41	43	7	110	1	42	911
1982/1983	211	88	308	140	130	87	65	196	640	0	96	0	1961
1983/1984	0	57	56	41	97	30	203	95	183	61	0	0	823
1984/1985	68	209	185	70	81	69	31	308	48	0	23	42	1134
1985/1986	102	77	62	86	5	157	282	224	156	132	40	27	1350
1986/1987	134	154	129	83	123	136	43	208	25	65	146	93	1339
1987/1988	53	96	104	231	273	31	153	122	6	5	0	0	1074
1988/1989	26	56	88	144	85	131	257	227	13	36	57	45	1165
1989/1990	80	135	150	90	163	70	85	399	13	97	7	33	1322
1990/1991	71	202	77	119	65	88	113	254	160	63	0	0	1212
1991/1992	83	111	91	220	60	187	170	127	60	83	4	87	1283
1992/1993	47	173	142	296	101	45	150	52	21	16	31	91	1165
1993/1994	13	78	189	72	51	201	146	259	67	76	34	31	1217
1994/1995	70	115	214	86	197	122	161	194	111	3	3	9	1285
1995/1996	17	0	67	36	91	180	137	142	45	0	0	28	743
1996/1997	92	303	173	252	57	172	22	73	39	17	8	11	1219
1997/1998	22	184	164	28	216	213	176	384	2	14	14	33	1450
1998/1999	65	117	136	177	162	67	155	63	33	22	18	0	1015
1999/2000	18	26	68	75	93	287	18	95	50	69	5	37	841
2000/2001	16	192	212	12	244	131	190	37	7	123	20	41	1225
2001/2002	27	48	134	32	153	152	319	138	89	10	68	22	1192
2002/2003	15	68	70	270	159	110	138	116	0	54	4	45	1049
2003/2004	25	143	156	100	15	30	54	79	0	79	19	14	714
2004/2005	111	150	320	171	122	15	52	318	75	93	0	2	1429
2005/2006	21	27	101	53	120	4	135	109	34	138	10	39	791
2006/2007	45	307	123	152	132	20	155	128	8	13	24	0	1107
2007/2008	33	114	93	120	188	202	33	65	5	34	5	29	921
2008/2009	47	202	74	20	89	231	9	25	52	2	50	30	831
2009/2010	85	88	316	136	55	65	126	58	160	0	46	15	1150
2010/2011	72	121	39	97	321	225	42	204	143	60	27	0	1351
2011/2012	110	210	252	30	108	93	88	115	53	20	0	65	1144
2012/2013	2	126	165	237	100	60	158	185	125	83	18	40	1299
2013/2014	34	208	339	46	184	120	495	350	84	92	125	2	2079
2014/2015	118	91	373	137	218	78	81	195	334	86	10	25	1746
2015/2016	0	91	191	230	163	301	231	248	14	157	28	96	1750
2016/2017	12	244	144	215	27	155	75	277	217	35	14	42	1457
2017/2018	42	95	100	84	324	35	69	40	189	5	2	32	1017
2018/2019	139	170	329	45	168	158	160	169	189	8	58	36	1629
2019/2020	0	69	127	36	120	33	43	91	17	10	8	0	554
2020/2021	8	113	192	95	184	73	187	114	15	16	2	0	999
2021/2022	94	50	161	30	95	19	194	157	58	53	2	12	925
2022/2023	23	78	79	20	82	94	95	93	90	0	31	37	722
2023/2024	129	95	133	147	71	80	71	118	41	3	4	76	968
	Sep	Oct	Nov	Dic	Ene	Feb	Mar	Abr	May	Jun	Jul	Ago	
Max	264	307	373	420	342	374	495	399	640	157	146	176	2079
Media	55	126	148	118	134	121	135	146	90	42	28	36	1179
Min	0	0	0	12	5	4	0	0	0	0	0	0	554



LOCALIDAD: PAMPA ALMIRON
 CUENCA: Z-ORO
 DEPARTAMENTO: Libertador Gral. J.de San Martín

LATITUD: 26° 42' 2"
 LONGITUD: 59° 7' 30"
 ALTITUD: 62 msnm

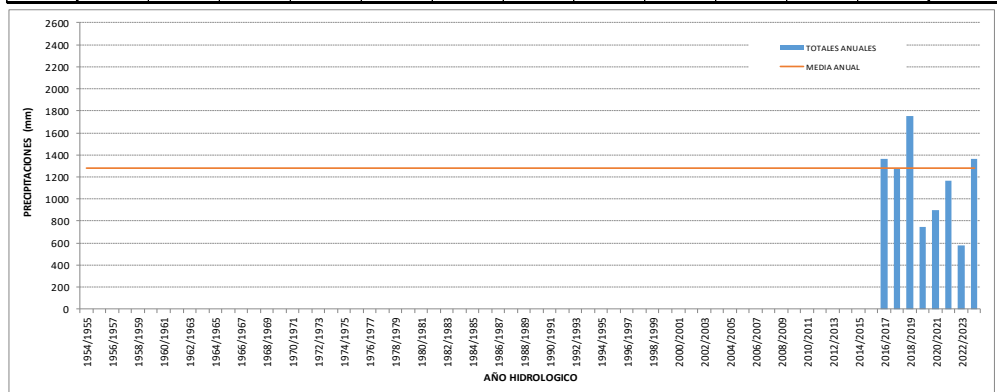
Año	Sep	Oct	Nov	Dic	Ene	Feb	Mar	Abr	May	Jun	Jul	Ago	Total
1954/1955	-	-	-	-	-	-	-	-	-	-	-	-	-
1955/1956	-	-	-	-	-	-	-	-	-	-	-	-	-
1956/1957	-	-	-	-	-	-	-	-	-	-	-	-	-
1957/1958	-	-	-	-	-	-	-	-	-	-	-	-	-
1958/1959	-	-	-	-	-	-	-	-	-	-	-	-	-
1959/1960	-	-	-	-	-	-	-	-	-	-	-	-	-
1960/1961	-	-	-	-	-	-	-	-	-	-	-	-	-
1961/1962	-	-	-	-	-	-	-	-	-	-	-	-	-
1962/1963	-	-	-	-	-	-	-	-	-	-	-	-	-
1963/1964	-	-	-	-	-	-	-	-	-	-	-	-	-
1964/1965	-	-	-	-	-	-	-	-	-	-	-	-	-
1965/1966	-	-	-	-	-	-	-	-	-	-	-	-	-
1966/1967	-	-	-	-	-	-	-	-	-	-	-	-	-
1967/1968	-	-	-	-	-	-	-	-	-	-	-	-	-
1968/1969	-	-	-	-	-	-	-	-	-	-	-	-	-
1969/1970	-	-	-	-	-	-	-	-	-	-	-	-	-
1970/1971	-	-	-	-	-	-	-	-	-	-	-	-	-
1971/1972	-	-	-	-	-	-	-	-	-	-	-	-	-
1972/1973	-	-	-	-	-	-	-	-	-	-	-	-	-
1973/1974	-	-	-	-	-	-	-	-	-	-	-	-	-
1974/1975	-	-	-	-	-	-	-	-	-	-	-	-	-
1975/1976	-	-	-	-	-	-	-	-	-	-	-	-	-
1976/1977	-	-	-	-	-	-	-	-	-	-	-	-	-
1977/1978	-	-	-	-	-	-	-	-	-	-	-	-	-
1978/1979	-	-	-	-	-	-	-	-	-	-	-	-	-
1979/1980	-	-	-	-	-	-	-	-	-	-	-	-	-
1980/1981	-	-	-	-	-	-	-	-	-	-	-	-	-
1981/1982	-	-	-	-	-	-	-	-	-	-	-	-	-
1982/1983	-	-	-	-	-	-	-	-	-	-	-	-	-
1983/1984	-	-	-	-	-	-	-	-	-	-	-	-	-
1984/1985	-	-	-	-	-	-	-	-	-	-	-	-	-
1985/1986	-	-	-	-	-	-	-	-	-	-	-	-	-
1986/1987	-	-	-	-	-	-	-	-	-	-	-	-	-
1987/1988	-	-	-	-	-	-	-	-	-	-	-	-	-
1988/1989	-	-	-	-	-	-	-	-	-	-	-	-	-
1989/1990	-	-	-	-	-	-	-	-	-	-	-	-	-
1990/1991	-	-	-	-	-	-	-	-	-	-	-	-	-
1991/1992	-	-	-	-	-	-	-	-	-	-	-	-	-
1992/1993	-	-	-	-	-	-	-	-	-	-	-	-	-
1993/1994	0	51	197	115	100	251	208	75	159	35	56	36	1283
1994/1995	55	79	292	89	268	0	279	126	65	0	5	5	1263
1995/1996	17	92	23	18	134	227	204	157	105	0	0	9	986
1996/1997	60	316	193	225	62	168	62	105	34	10	11	17	1263
1997/1998	30	82	288	19	113	173	205	484	9	23	10	23	1459
1998/1999	51	88	111	101	144	105	100	116	43	28	17	0	904
1999/2000	10	11	76	97	161	218	36	75	100	18	0	17	819
2000/2001	12	227	161	24	208	101	124	25	11	156	2	12	1063
2001/2002	25	10	113	29	100	136	312	80	24	7	97	46	979
2002/2003	47	142	80	139	96	94	53	136	0	31	4	45	867
2003/2004	32	84	208	68	14	10	48	17	0	70	20	7	578
2004/2005	125	131	120	153	94	39	70	164	111	67	0	0	1074
2005/2006	10	39	104	61	104	12	102	103	23	124	10	23	715
2006/2007	56	282	93	58	101	35	113	137	57	11	38	0	981
2007/2008	40	139	128	59	96	123	24	39	4	39	1	0	692
2008/2009	39	248	22	0	26	138	4	1	40	11	86	12	627
2009/2010	49	122	272	110	37	105	103	37	90	0	45	30	1000
2010/2011	64	95	28	120	152	220	30	77	82	32	10	0	910
2011/2012	60	216	197	45	90	60	99	128	30	10	0	78	1013
2012/2013	0	13	165	154	81	24	89	143	85	62	0	12	828
2013/2014	21	152	269	44	189	92	294	191	77	62	57	0	1448
2014/2015	92	47	219	161	180	95	107	106	284	134	2	21	1448
2015/2016	0	75	163	257	75	283	182	213	9	147	15	86	1505
2016/2017	6	147	83	164	30	129	87	357	245	59	5	52	1364
2017/2018	49	142	131	82	398	11	56	44	247	0	0	25	1185
2018/2019	53	104	342	139	317	106	164	210	293	0	82	25	1835
2019/2020	5	76	51	13	143	70	62	89	16	9	16	0	550
2020/2021	16	73	146	29	121	87	144	86	21	30	0	0	753
2021/2022	81	43	199	20	42	14	149	172	84	73	8	27	912
2022/2023	8	38	85	2	82	180	57	105	115	0	17	42	731
2023/2024	114	63	150	114	40	102	110	232	36	1	2	62	1026
	Sep	Oct	Nov	Dic	Ene	Feb	Mar	Abr	May	Jun	Jul	Ago	Total
Max	125	316	342	257	398	283	312	484	293	156	97	86	1835
Media	37	119	153	94	130	112	119	127	83	42	22	22	1061
Min	0	10	22	0	14	0	4	1	0	0	0	0	550



LOCALIDAD: SELVAS DEL RÍO DE ORO
 CUENCA: Z-ORO
 DEPARTAMENTO: Libertador Gral. J.de San Martín

LATITUD: 26°48'11"
 LONGITUD: 58°57'31"
 ALTITUD: 68msnm

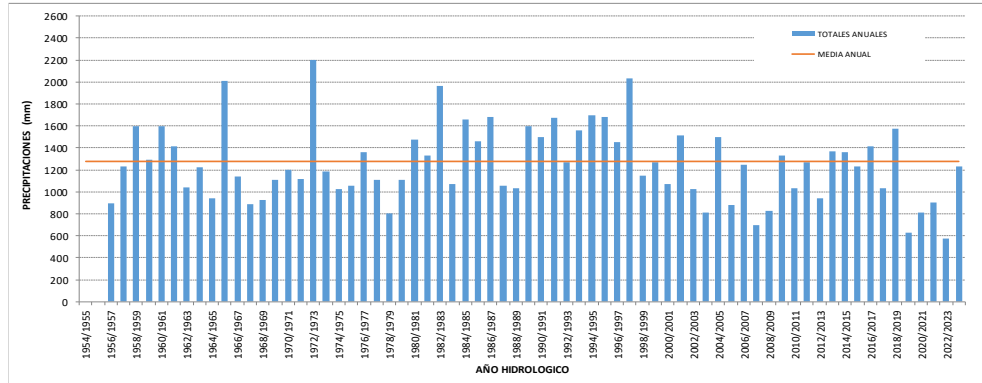
Año	Sep	Oct	Nov	Dic	Ene	Feb	Mar	Abr	May	Jun	Jul	Ago	Total
1954/1955	-	-	-	-	-	-	-	-	-	-	-	-	-
1955/1956	-	-	-	-	-	-	-	-	-	-	-	-	-
1956/1957	-	-	-	-	-	-	-	-	-	-	-	-	-
1957/1958	-	-	-	-	-	-	-	-	-	-	-	-	-
1958/1959	-	-	-	-	-	-	-	-	-	-	-	-	-
1959/1960	-	-	-	-	-	-	-	-	-	-	-	-	-
1960/1961	-	-	-	-	-	-	-	-	-	-	-	-	-
1961/1962	-	-	-	-	-	-	-	-	-	-	-	-	-
1962/1963	-	-	-	-	-	-	-	-	-	-	-	-	-
1963/1964	-	-	-	-	-	-	-	-	-	-	-	-	-
1964/1965	-	-	-	-	-	-	-	-	-	-	-	-	-
1965/1966	-	-	-	-	-	-	-	-	-	-	-	-	-
1966/1967	-	-	-	-	-	-	-	-	-	-	-	-	-
1967/1968	-	-	-	-	-	-	-	-	-	-	-	-	-
1968/1969	-	-	-	-	-	-	-	-	-	-	-	-	-
1969/1970	-	-	-	-	-	-	-	-	-	-	-	-	-
1970/1971	-	-	-	-	-	-	-	-	-	-	-	-	-
1971/1972	-	-	-	-	-	-	-	-	-	-	-	-	-
1972/1973	-	-	-	-	-	-	-	-	-	-	-	-	-
1973/1974	-	-	-	-	-	-	-	-	-	-	-	-	-
1974/1975	-	-	-	-	-	-	-	-	-	-	-	-	-
1975/1976	-	-	-	-	-	-	-	-	-	-	-	-	-
1976/1977	-	-	-	-	-	-	-	-	-	-	-	-	-
1977/1978	-	-	-	-	-	-	-	-	-	-	-	-	-
1978/1979	-	-	-	-	-	-	-	-	-	-	-	-	-
1979/1980	-	-	-	-	-	-	-	-	-	-	-	-	-
1980/1981	-	-	-	-	-	-	-	-	-	-	-	-	-
1981/1982	-	-	-	-	-	-	-	-	-	-	-	-	-
1982/1983	-	-	-	-	-	-	-	-	-	-	-	-	-
1983/1984	-	-	-	-	-	-	-	-	-	-	-	-	-
1984/1985	-	-	-	-	-	-	-	-	-	-	-	-	-
1985/1986	-	-	-	-	-	-	-	-	-	-	-	-	-
1986/1987	-	-	-	-	-	-	-	-	-	-	-	-	-
1987/1988	-	-	-	-	-	-	-	-	-	-	-	-	-
1988/1989	-	-	-	-	-	-	-	-	-	-	-	-	-
1989/1990	-	-	-	-	-	-	-	-	-	-	-	-	-
1990/1991	-	-	-	-	-	-	-	-	-	-	-	-	-
1991/1992	-	-	-	-	-	-	-	-	-	-	-	-	-
1992/1993	-	-	-	-	-	-	-	-	-	-	-	-	-
1993/1994	-	-	-	-	-	-	-	-	-	-	-	-	-
1994/1995	-	-	-	-	-	-	-	-	-	-	-	-	-
1995/1996	-	-	-	-	-	-	-	-	-	-	-	-	-
1996/1997	-	-	-	-	-	-	-	-	-	-	-	-	-
1997/1998	-	-	-	-	-	-	-	-	-	-	-	-	-
1998/1999	-	-	-	-	-	-	-	-	-	-	-	-	-
1999/2000	-	-	-	-	-	-	-	-	-	-	-	-	-
2000/2001	-	-	-	-	-	-	-	-	-	-	-	-	-
2001/2002	-	-	-	-	-	-	-	-	-	-	-	-	-
2002/2003	-	-	-	-	-	-	-	-	-	-	-	-	-
2003/2004	-	-	-	-	-	-	-	-	-	-	-	-	-
2004/2005	-	-	-	-	-	-	-	-	-	-	-	-	-
2005/2006	-	-	-	-	-	-	-	-	-	-	-	-	-
2006/2007	-	-	-	-	-	-	-	-	-	-	-	-	-
2007/2008	-	-	-	-	-	-	-	-	-	-	-	-	-
2008/2009	-	-	-	-	-	-	-	-	-	-	-	-	-
2009/2010	-	-	-	-	-	-	-	-	-	-	-	-	-
2010/2011	-	-	-	-	-	-	-	-	-	-	-	-	-
2011/2012	-	-	-	-	-	-	-	-	-	-	-	-	-
2012/2013	-	-	-	-	-	-	-	-	-	-	-	-	-
2013/2014	-	-	-	-	-	-	-	-	-	-	-	-	-
2014/2015	-	-	-	-	-	-	-	-	-	-	-	-	-
2015/2016	-	-	-	-	-	-	143	151	12	203	19	123	-
2016/2017	15	228	69	143	10	114	103	450	249	66	10	31	1364
2017/2018	80	125	83	44	384	79	119	18	304	5	0	33	1274
2018/2019	80	188	250	87	285	83	128	184	342	7	63	55	1752
2019/2020	4	69	78	45	112	176	57	112	8	15	14	55	745
2020/2021	8	73	92	43	257	25	225	104	25	44	0	0	896
2021/2022	197	95	281	96	19	27	134	222	40	44	0	7	1162
2022/2023	25	86	78	14	33	17	152	56	75	4	16	22	578
2023/2024	123	89	181	75	97	166	131	352	45	0	5	98	1362
	Sep	Oct	Nov	Dic	Ene	Feb	Mar	Abr	May	Jun	Jul	Ago	
Max	197	228	281	143	384	176	225	450	342	203	63	123	1752
Media	45	153	120	80	198	113	110	183	183	59	21	59	1284
Min	4	69	69	14	10	17	57	18	8	0	0	0	578



LOCALIDAD: GENERAL VEDIA
 CUENCA: Z-ORO
 DEPARTAMENTO: Bermejo

LATITUD: 26° 56' 8"
 LONGITUD: 58° 39' 38"
 ALTITUD: 54 msnm

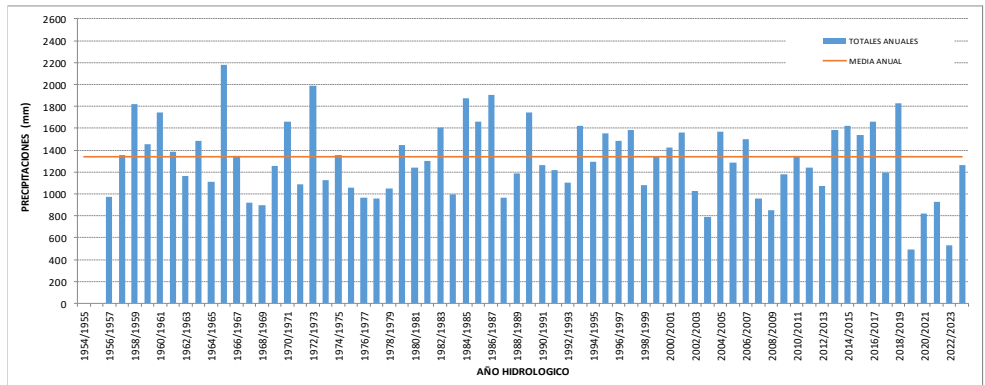
Año	Sep	Oct	Nov	Dic	Ene	Feb	Mar	Abr	May	Jun	Jul	Ago	Total
1954/1955	-	-	-	-	-	-	-	-	-	-	-	-	-
1955/1956	-	-	-	-	-	-	-	-	-	-	-	-	-
1956/1957	18	124	28	59	115	41	57	330	51	10	6	53	892
1957/1958	128	183	35	107	46	196	82	213	100	14	115	10	1229
1958/1959	72	37	370	234	198	227	68	0	196	87	25	80	1594
1959/1960	241	163	106	150	52	114	42	143	50	129	24	79	1293
1960/1961	53	241	142	77	47	208	327	269	151	45	36	0	1596
1961/1962	64	176	294	84	257	114	117	161	82	0	19	43	1411
1962/1963	27	104	71	115	106	65	228	200	71	28	26	0	1041
1963/1964	112	89	192	111	96	137	135	281	36	19	14	0	1222
1964/1965	76	70	40	77	110	142	46	164	69	50	12	88	944
1965/1966	72	310	183	246	393	251	312	83	100	20	43	0	2013
1966/1967	19	92	142	76	229	183	205	22	49	5	99	20	1141
1967/1968	33	28	125	42	262	110	42	14	24	36	63	105	884
1968/1969	73	150	19	87	206	94	70	78	100	8	29	13	927
1969/1970	118	171	105	5	81	187	142	15	142	73	33	35	1107
1970/1971	183	116	17	58	149	67	156	104	133	68	72	74	1197
1971/1972	26	42	34	88	180	112	227	176	21	100	47	62	1115
1972/1973	57	97	259	156	497	117	177	276	313	61	158	34	2202
1973/1974	80	167	105	189	134	97	102	78	144	10	80	0	1186
1974/1975	29	44	91	255	58	30	249	0	70	54	20	128	1028
1975/1976	89	55	142	70	331	107	146	61	12	0	6	40	1059
1976/1977	19	282	24	63	223	182	157	92	139	32	46	105	1364
1977/1978	4	0	262	128	90	255	37	70	80	21	155	7	1109
1978/1979	40	51	120	60	7	78	15	114	1	130	53	132	801
1979/1980	13	108	76	312	149	100	58	103	47	111	0	32	1109
1980/1981	59	155	320	50	286	0	171	172	157	77	3	27	1477
1981/1982	18	56	321	35	83	252	74	110	44	217	17	103	1330
1982/1983	72	68	351	148	273	68	154	243	334	32	204	13	1960
1983/1984	0	100	52	42	161	5	239	146	235	73	20	0	1073
1984/1985	84	275	213	29	70	233	152	346	80	0	111	67	1660
1985/1986	121	91	9	93	3	123	219	371	189	222	7	15	1463
1986/1987	185	183	190	61	230	269	68	91	106	178	68	52	1681
1987/1988	45	95	191	143	140	83	75	218	3	1	5	60	1059
1988/1989	47	66	115	83	70	125	235	105	1	85	52	51	1035
1989/1990	104	217	103	42	114	100	396	115	127	144	57	78	1597
1990/1991	94	287	104	289	100	15	16	274	265	37	20	0	1501
1991/1992	173	241	152	310	17	187	147	115	118	82	47	84	1673
1992/1993	45	235	93	263	341	12	59	46	36	25	34	77	1266
1993/1994	33	81	177	174	168	124	184	202	110	130	98	75	1556
1994/1995	25	148	295	87	421	245	250	97	76	0	27	23	1694
1995/1996	30	0	41	127	255	356	274	424	57	12	35	73	1684
1996/1997	112	340	188	267	38	190	92	53	66	24	52	30	1452
1997/1998	62	222	248	12	273	326	247	416	82	27	26	95	2036
1998/1999	42	112	159	208	182	99	110	167	21	35	12	0	1147
1999/2000	26	32	103	89	263	250	71	183	96	101	4	51	1269
2000/2001	12	171	163	86	165	123	194	51	15	66	18	6	1070
2001/2002	43	99	84	40	275	59	414	270	57	13	131	30	1515
2002/2003	73	183	131	94	92	151	116	120	0	22	0	41	1023
2003/2004	38	128	182	195	0	17	41	67	0	67	53	22	810
2004/2005	86	230	332	196	63	23	72	266	166	63	0	3	1500
2005/2006	35	54	85	57	106	9	271	87	28	101	0	44	877
2006/2007	45	330	155	131	246	40	81	160	37	10	8	0	1243
2007/2008	76	135	46	42	35	84	79	95	22	51	10	22	697
2008/2009	39	187	59	68	119	138	30	30	87	28	21	22	829
2009/2010	75	115	328	105	142	202	50	49	129	0	68	65	1328
2010/2011	81	49	32	230	140	190	52	95	47	60	56	0	1032
2011/2012	68	195	243	99	139	60	113	158	46	64	23	62	1270
2012/2013	1	51	139	108	29	42	195	148	84	63	46	32	938
2013/2014	24	151	207	38	100	143	258	244	97	62	44	0	1368
2014/2015	151	24	106	176	140	65	135	127	223	145	29	39	1360
2015/2016	6	120	109	215	145	70	132	115	22	168	19	109	1230
2016/2017	22	246	56	124	83	122	110	338	210	38	8	57	1414
2017/2018	79	93	88	30	233	19	62	24	345	16	10	32	1031
2018/2019	53	134	246	139	175	113	72	118	425	15	51	34	1575
2019/2020	0	84	148	36	88	43	63	78	24	34	15	11	624
2020/2021	19	95	132	51	118	57	139	85	27	48	36	3	810
2021/2022	92	31	192	96	19	27	134	222	40	44	0	7	904
2022/2023	15	91	83	14	33	17	152	56	75	4	16	22	578
2023/2024	84	111	161	83	64	166	133	292	42	0	2	96	1234
	Sep	Oct	Nov	Dic	Ene	Feb	Mar	Abr	May	Jun	Jul	Ago	
Max	241	340	370	312	497	356	414	424	425	222	204	132	2202
Media	63	136	146	119	157	125	140	150	101	58	42	43	1278
Min	0	0	9	5	0	0	15	0	0	0	0	0	578



LOCALIDAD: PUERTO BERMEJO
 CUENCA: 2-ORO
 DEPARTAMENTO: Bermejo

LATITUD: 26° 54' 25"
 LONGITUD: 58° 32' 39"
 ALTITUD: 57 msnm

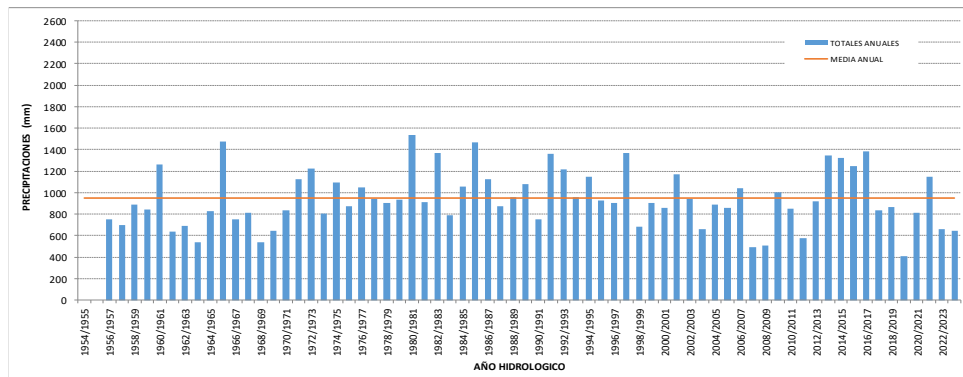
Año	Sep	Oct	Nov	Dic	Ene	Feb	Mar	Abr	May	Jun	Jul	Ago	Total
1954/1955	-	-	-	-	-	-	-	-	-	-	-	-	-
1955/1956	-	-	-	-	-	-	-	-	-	-	-	-	-
1956/1957	20	182	72	44	159	30	45	297	55	18	8	44	974
1957/1958	152	205	51	90	49	198	106	176	102	60	142	26	1357
1958/1959	64	44	410	276	210	198	120	203	145	56	31	64	1821
1959/1960	187	205	211	147	95	117	44	139	49	155	36	71	1456
1960/1961	89	285	107	57	64	194	358	321	157	60	0	55	1747
1961/1962	85	154	308	55	216	66	149	194	100	0	20	36	1383
1962/1963	35	105	67	131	139	67	267	196	93	26	35	0	1161
1963/1964	135	101	99	164	56	170	268	311	70	25	19	67	1485
1964/1965	88	81	95	96	107	107	34	252	89	47	21	90	1107
1965/1966	67	361	180	292	395	257	326	101	105	28	46	23	2181
1966/1967	20	103	128	123	249	176	260	68	53	5	138	25	1348
1967/1968	29	36	128	27	239	99	60	19	24	30	67	160	918
1968/1969	0	178	13	73	173	136	92	78	94	20	32	7	896
1969/1970	97	168	188	5	162	171	173	23	120	52	41	54	1254
1970/1971	226	148	31	65	195	68	196	412	137	41	76	65	1660
1971/1972	32	27	62	68	209	171	123	184	30	87	54	41	1088
1972/1973	52	154	194	85	448	71	163	202	244	84	235	57	1989
1973/1974	51	136	86	281	35	185	105	50	105	15	55	19	1123
1974/1975	12	54	20	485	48	156	131	115	61	80	25	168	1355
1975/1976	31	90	190	178	196	109	110	55	25	50	9	18	1061
1976/1977	139	208	11	35	155	59	43	107	198	14	0	0	969
1977/1978	0	197	145	132	9	236	60	45	50	3	67	15	959
1978/1979	123	38	152	67	0	46	105	176	28	40	78	198	1051
1979/1980	50	46	208	327	59	130	205	141	45	175	4	60	1450
1980/1981	79	202	138	11	311	0	90	184	149	50	10	15	1239
1981/1982	47	37	259	96	107	259	65	23	76	247	13	70	1299
1982/1983	101	57	384	142	138	35	144	129	300	3	163	11	1607
1983/1984	11	131	0	0	118	15	330	123	204	52	15	0	999
1984/1985	90	301	217	133	67	294	88	362	89	3	134	93	1871
1985/1986	128	49	24	92	12	177	273	468	174	210	35	18	1660
1986/1987	202	217	172	17	327	214	63	355	109	113	85	33	1907
1987/1988	34	76	210	136	131	77	39	205	2	0	8	49	967
1988/1989	35	84	130	107	58	117	192	214	2	103	75	67	1184
1989/1990	92	258	176	97	123	60	157	487	45	95	81	70	1741
1990/1991	53	243	125	232	89	25	55	142	226	50	25	0	1265
1991/1992	94	76	120	229	40	85	66	165	113	90	30	110	1218
1992/1993	69	224	88	178	197	14	136	43	52	40	42	18	1101
1993/1994	37	131	166	147	225	176	197	113	159	133	60	79	1623
1994/1995	22	185	290	67	284	0	271	109	55	0	7	7	1297
1995/1996	47	138	79	85	295	255	198	304	48	8	42	56	1555
1996/1997	116	373	140	323	30	157	95	85	52	34	57	24	1486
1997/1998	79	180	205	13	134	251	174	374	17	24	49	84	1584
1998/1999	45	108	146	221	56	176	98	94	69	35	30	0	1078
1999/2000	22	30	82	140	228	367	95	197	62	82	3	35	1343
2000/2001	27	255	211	74	254	92	346	59	3	60	22	18	1421
2001/2002	87	133	66	34	270	72	408	260	65	18	106	45	1564
2002/2003	79	143	155	84	43	163	143	126	0	0	29	60	1025
2003/2004	38	165	153	206	0	29	31	28	0	76	47	16	789
2004/2005	108	234	397	186	71	15	65	232	148	109	0	4	1569
2005/2006	32	57	111	109	123	37	461	171	40	95	4	44	1284
2006/2007	47	390	269	121	290	19	97	166	55	7	39	0	1500
2007/2008	104	179	119	68	45	90	88	122	25	67	27	27	961
2008/2009	59	217	53	30	63	148	21	39	70	13	110	26	849
2009/2010	91	52	311	126	143	66	65	45	137	0	105	37	1178
2010/2011	90	75	70	317	128	362	40	119	44	38	63	0	1346
2011/2012	54	226	190	96	112	54	107	235	40	16	29	81	1240
2012/2013	22	73	146	133	139	53	123	137	98	66	42	44	1076
2013/2014	34	224	210	34	100	110	348	295	111	68	48	0	1582
2014/2015	168	65	211	179	172	74	174	159	200	127	31	62	1622
2015/2016	12	134	125	310	204	85	150	240	20	135	14	111	1540
2016/2017	10	275	103	184	164	72	59	350	292	65	0	84	1658
2017/2018	60	114	95	72	323	7	110	28	351	7	0	26	1193
2018/2019	77	199	231	159	160	98	93	192	518	0	70	31	1828
2019/2020	0	64	93	47	98	40	66	42	21	9	5	6	491
2020/2021	23	77	145	50	138	62	167	77	36	45	0	0	820
2021/2022	106	29	196	55	6	17	148	262	49	50	3	8	929
2022/2023	15	83	96	25	41	13	105	35	80	0	24	12	529
2023/2024	130	121	185	124	45	164	153	240	27	0	12	63	1264
Max	226	390	410	485	448	367	461	487	518	247	235	198	2181
Media	69	151	150	130	149	120	146	173	100	55	47	46	1336
Min	0	27	0	0	0	0	21	19	0	0	0	0	491



LOCALIDAD: PAMPA DEL INDIO
 CUENCA: 3-GUAYCURU
 DEPARTAMENTO: Libertador Gral. J.de San Martín

LATITUD: 26° 2' 46"
 LONGITUD: 59° 56' 33"
 ALTITUD: 92 msnm

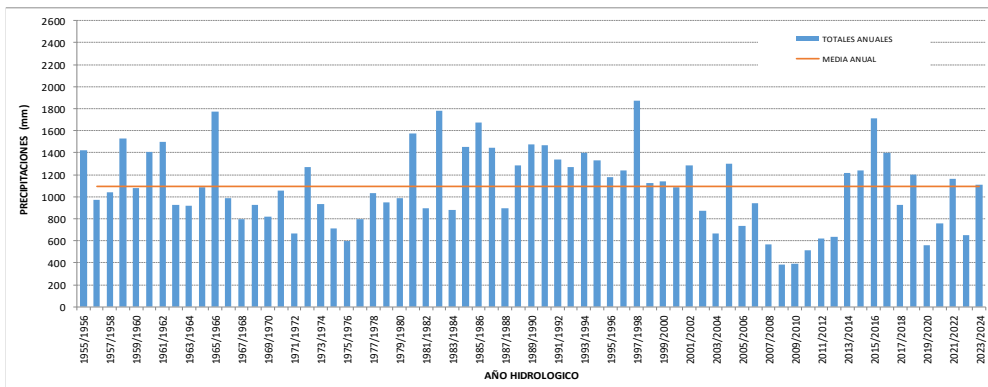
Año	Sep	Oct	Nov	Dic	Ene	Feb	Mar	Abr	May	Jun	Jul	Ago	Total
1954/1955	-	-	-	-	-	-	-	-	-	-	-	-	-
1955/1956	-	-	-	-	-	-	-	-	-	-	-	-	-
1956/1957	8	84	41	81	74	45	231	119	31	8	0	26	748
1957/1958	74	51	58	53	46	187	154	56	4	5	2	10	700
1958/1959	24	3	198	134	111	227	23	34	65	8	60	4	891
1959/1960	73	48	115	87	177	155	47	48	0	11	30	54	845
1960/1961	57	163	190	127	87	151	226	238	11	10	0	4	1264
1961/1962	0	106	22	98	142	53	98	43	11	0	34	31	638
1962/1963	0	63	35	121	199	135	33	41	46	6	13	0	692
1963/1964	12	14	57	16	71	119	51	131	53	13	0	0	537
1964/1965	20	22	50	142	131	193	61	110	69	4	20	5	827
1965/1966	37	161	165	231	232	102	235	80	229	0	0	0	1472
1966/1967	17	11	115	20	152	116	95	159	12	12	28	17	754
1967/1968	58	25	65	57	248	127	45	77	0	23	41	47	813
1968/1969	0	52	98	48	114	118	4	50	19	10	15	8	536
1969/1970	65	88	11	126	78	40	48	79	34	9	50	15	643
1970/1971	25	83	57	95	93	73	198	65	15	9	110	9	832
1971/1972	25	48	80	158	79	23	243	162	80	150	35	39	1122
1972/1973	10	89	51	104	214	160	169	154	123	91	18	37	1220
1973/1974	17	60	43	158	66	142	81	55	105	12	38	28	805
1974/1975	12	127	60	140	51	21	270	213	62	49	14	78	1097
1975/1976	23	28	198	265	72	40	220	8	1	13	0	4	872
1976/1977	28	154	181	94	197	47	141	118	64	3	10	17	1052
1977/1978	0	104	132	235	107	167	48	65	31	0	54	0	943
1978/1979	59	135	157	85	13	140	123	108	19	8	20	34	901
1979/1980	26	103	92	84	35	63	124	148	109	122	0	30	936
1980/1981	13	54	528	46	466	-	75	88	224	14	1	30	1539
1981/1982	41	25	176	81	128	108	180	70	15	62	4	20	910
1982/1983	95	39	203	144	192	69	115	93	357	1	58	1	1367
1983/1984	0	62	106	84	149	7	160	109	41	73	0	0	791
1984/1985	72	94	116	55	99	203	63	229	66	0	13	49	1059
1985/1986	111	95	11	125	40	103	374	370	129	52	38	16	1464
1986/1987	68	113	154	91	378	114	24	48	37	9	52	37	1125
1987/1988	23	76	108	136	144	30	221	113	20	4	0	0	875
1988/1989	12	72	69	139	72	97	248	152	7	38	20	34	960
1989/1990	42	66	100	100	106	141	122	230	46	59	46	21	1079
1990/1991	69	61	59	77	61	73	79	31	170	63	12	0	755
1991/1992	76	172	77	301	110	166	199	114	24	67	17	39	1362
1992/1993	59	312	202	315	77	52	76	37	21	2	14	52	1219
1993/1994	48	112	115	73	20	156	138	112	86	35	35	28	958
1994/1995	4	171	201	136	122	196	150	60	104	4	3	0	1151
1995/1996	14	29	165	71	119	213	186	52	57	7	0	17	930
1996/1997	50	249	143	103	65	149	88	36	5	4	8	6	906
1997/1998	28	115	266	49	150	134	142	442	17	21	1	0	1365
1998/1999	26	46	65	105	114	50	134	89	35	12	10	0	686
1999/2000	5	28	61	145	161	264	63	97	34	37	0	6	901
2000/2001	22	249	142	18	87	60	62	67	10	86	11	41	855
2001/2002	11	45	115	19	178	126	213	214	214	6	21	10	1172
2002/2003	40	100	157	130	230	59	106	70	0	22	0	28	942
2003/2004	23	151	56	99	60	22	120	59	0	54	16	0	660
2004/2005	31	36	169	187	51	10	71	221	63	46	2	2	889
2005/2006	10	96	236	33	94	0	81	143	32	80	0	52	857
2006/2007	45	303	35	169	80	38	146	134	48	5	38	0	1041
2007/2008	29	64	73	30	110	54	40	66	0	20	0	5	491
2008/2009	20	136	16	0	65	147	18	5	37	10	32	23	509
2009/2010	36	12	255	104	14	145	65	83	258	0	24	5	1001
2010/2011	50	55	70	70	69	181	17	240	19	19	60	0	850
2011/2012	135	47	126	0	33	28	42	35	60	0	0	73	579
2012/2013	0	125	130	205	81	32	12	162	37	122	0	12	918
2013/2014	28	80	222	60	141	150	248	325	35	45	14	0	1348
2014/2015	120	20	264	99	138	22	61	155	329	40	5	70	1323
2015/2016	1	186	64	154	181	175	261	61	4	56	6	98	1247
2016/2017	7	194	161	189	2	315	95	243	132	20	8	18	1384
2017/2018	38	256	60	33	143	88	75	4	126	0	0	15	838
2018/2019	2	51	142	33	81	71	186	138	103	4	52	4	867
2019/2020	0	56	54	47	147	0	45	37	22	0	0	0	408
2020/2021	5	31	179	144	91	29	196	102	14	18	0	0	809
2021/2022	54	45	197	80	144	108	148	262	49	50	3	8	1148
2022/2023	15	41	85	7	99	56	88	144	70	1	20	33	659
2023/2024	22	51	121	108	90	48	17	99	27	0	0	59	642
	Sep	Oct	Nov	Dic	Ene	Feb	Mar	Abr	May	Jun	Jul	Ago	
Max	135	312	528	315	466	315	374	442	357	150	110	98	1539
Media	34	95	121	106	118	106	121	116	66	28	19	20	949
Min	0	3	11	0	2	0	4	4	0	0	0	0	408



LOCALIDAD: LAGUNA LIMPIA
CUENCA: 3-GUAYCURU
DEPARTAMENTO: Libertador Gral. J.de San Martín

LATITUD: 26° 29' 39"
LONGITUD: 59° 40' 53"
ALTITUD: 82 msnm

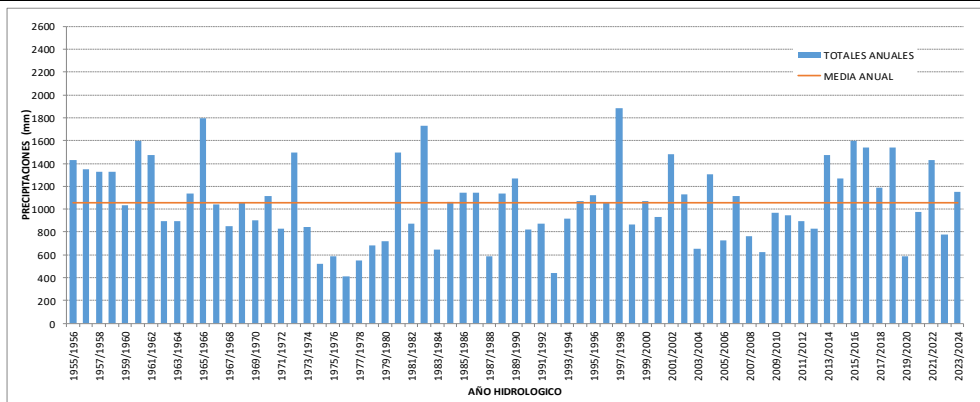
Año	Sep	Oct	Nov	Dic	Ene	Feb	Mar	Abr	May	Jun	Jul	Ago	Total
1955/1956	47	176	131	171	140	117	203	235	39	6	45	110	1420
1956/1957	17	198	29	36	129	55	93	305	56	14	12	29	973
1957/1958	72	160	88	224	37	126	79	126	62	0	67	0	1041
1958/1959	80	45	167	274	194	171	154	170	178	28	31	33	1525
1959/1960	210	101	43	157	130	92	78	101	20	91	33	20	1076
1960/1961	27	248	147	44	107	275	301	82	130	30	4	13	1408
1961/1962	39	144	218	108	318	168	177	163	138	0	18	4	1495
1962/1963	25	133	43	60	106	118	76	194	107	25	26	10	923
1963/1964	33	0	178	74	6	74	189	202	86	22	4	52	920
1964/1965	116	29	126	60	122	217	36	222	78	34	17	26	1083
1965/1966	37	213	97	347	340	433	91	98	103	0	0	15	1774
1966/1967	20	104	177	48	162	157	230	24	17	1	37	10	987
1967/1968	37	23	91	97	206	112	78	28	16	24	53	34	799
1968/1969	90	111	32	161	80	178	32	55	156	3	15	13	926
1969/1970	0	164	110	59	74	77	133	31	91	17	14	49	819
1970/1971	108	110	18	60	134	113	265	108	35	21	59	22	1053
1971/1972	10	36	57	52	117	24	126	148	26	47	8	13	664
1972/1973	10	73	117	177	203	62	157	118	148	78	68	56	1267
1973/1974	20	40	123	208	36	71	138	114	93	8	61	22	934
1974/1975	17	109	55	117	23	14	150	104	12	25	10	75	711
1975/1976	40	5	219	98	45	95	60	20	7	8	0	0	597
1976/1977	12	123	27	19	194	102	76	113	89	3	7	28	793
1977/1978	13	130	131	161	159	137	9	88	158	2	48	0	1036
1978/1979	54	29	206	51	10	175	249	109	9	1	12	47	952
1979/1980	80	53	75	260	68	37	93	129	106	70	0	16	987
1980/1981	60	154	284	86	277	279	144	79	161	20	7	27	1578
1981/1982	38	34	192	92	79	175	73	23	11	145	4	30	896
1982/1983	252	90	207	179	221	25	68	268	410	0	59	0	1779
1983/1984	0	61	68	66	106	7	263	143	81	75	0	10	880
1984/1985	63	247	188	111	75	113	134	365	91	0	20	47	1454
1985/1986	155	87	110	288	0	93	350	328	106	109	38	11	1675
1986/1987	145	190	221	86	359	110	31	107	99	0	73	26	1447
1987/1988	30	62	96	278	217	35	93	67	12	5	0	0	895
1988/1989	13	57	109	127	127	90	416	207	12	30	20	73	1281
1989/1990	82	127	217	268	111	116	58	271	51	87	55	29	1472
1990/1991	119	299	136	127	117	235	96	43	246	47	0	0	1465
1991/1992	115	117	102	205	101	232	135	153	32	59	22	68	1341
1992/1993	29	193	105	284	215	25	293	47	11	3	20	47	1272
1993/1994	16	68	176	89	40	198	308	102	122	130	73	75	1397
1994/1995	0	167	229	98	222	146	162	150	135	0	7	15	1331
1995/1996	10	62	142	67	130	300	215	198	40	0	0	16	1180
1996/1997	90	319	138	258	45	253	10	74	9	22	10	12	1240
1997/1998	5	194	374	20	190	123	227	623	4	24	39	52	1875
1998/1999	32	97	154	129	209	133	98	109	85	49	27	0	1122
1999/2000	17	100	76	130	63	292	73	119	140	103	5	20	1138
2000/2001	21	275	247	24	205	70	111	57	0	46	4	23	1083
2001/2002	69	57	130	40	110	203	368	184	33	16	53	25	1288
2002/2003	15	20	139	143	224	24	142	98	0	0	0	65	870
2003/2004	39	157	95	71	7	31	104	64	0	70	23	2	663
2004/2005	82	168	182	270	101	7	83	284	75	48	0	0	1300
2005/2006	16	67	169	50	85	13	64	76	32	132	12	15	731
2006/2007	62	194	106	124	104	35	187	131	0	0	0	0	943
2007/2008	49	20	50	17	133	165	17	61	8	48	0	0	568
2008/2009	11	159	59	s/d	0	8	11	9	47	24	39	15	382
2009/2010	s/d	81	144	0	26	115	0	10	0	0	0	15	391
2010/2011	15	59	0	52	89	103	31	111	12	28	17	0	517
2011/2012	75	120	92	45	55	22	45	96	23	0	0	45	618
2012/2013	0	50	90	99	74	30	54	106	47	58	13	17	638
2013/2014	12	173	258	35	139	42	197	218	27	68	49	0	1218
2014/2015	54	48	244	72	120	70	67	235	232	43	5	49	1239
2015/2016	10	98	141	278	203	219	223	285	15	91	49	103	1715
2016/2017	15	270	153	125	10	104	69	375	158	45	12	64	1400
2017/2018	32	71	75	63	355	15	72	16	168	0	2	55	924
2018/2019	62	86	201	45	226	108	145	121	143	5	52	10	1204
2019/2020	0	55	130	45	118	29	40	103	14	4	18	0	556
2020/2021	15	83	107	85	134	32	130	147	11	13	0	0	757
2021/2022	113	60	233	23	98	83	141	264	45	68	11	24	1163
2022/2023	5	70	68	21	105	92	81	99	93	0	10	7	651
2023/2024	76	105	139	159	160	43	55	198	36	0	2	135	1108
	Sep	Oct	Nov	Dic	Ene	Feb	Mar	Abr	May	Jun	Jul	Ago	
Max	252	319	374	347	359	433	416	623	410	145	73	135	1875
Media	49	116	134	120	130	117	132	142	75	34	23	27	1094
Min	0	0	0	0	0	7	0	9	0	0	0	0	382



LOCALIDAD: CIERVO PETISO
 CUENCA: 3-GUAYCURU
 DEPARTAMENTO: Libertador Gral. J.de San Martín

LATITUD: 26° 34' 50"
 LONGITUD: 59° 37' 50"
 ALTITUD: 76 msnm

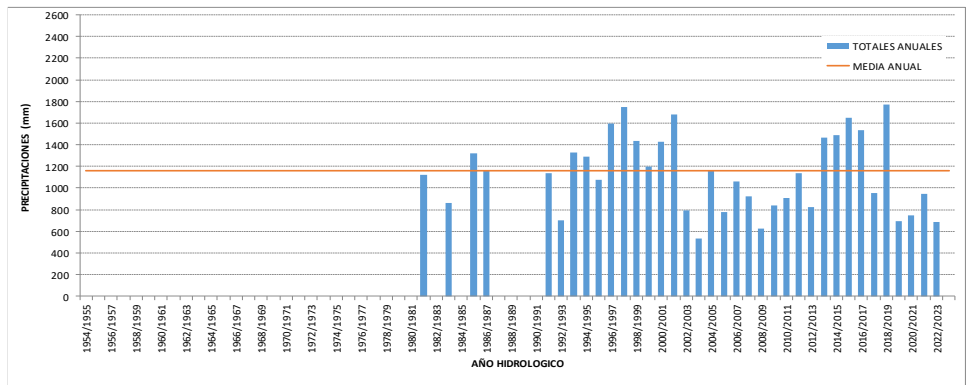
Año	Sep	Oct	Nov	Dic	Ene	Feb	Mar	Abr	May	Jun	Jul	Ago	Total
1955/1956	49	52	132	151	170	187	210	212	48	12	59	151	1433
1956/1957	16	240	49	80	161	74	207	384	88	9	15	25	1348
1957/1958	92	216	67	368	65	144	121,1	147	57	0	50	0	1327
1958/1959	89	26	143	291	141	154	101	178	129	33	26	18	1329
1959/1960	171	104	67	172	74	92	94	85	17	101	21	33	1031
1960/1961	9	254	132	91	74	236	455	177	119	21	4	23	1595
1961/1962	44	146	326	71	309	131	138	177	110	0	15	8	1475
1962/1963	15	123	49	58	154	115	54	162	96	24	39	8	897
1963/1964	27	10	171	68	7	31	251	183	74	27	11	35	895
1964/1965	121	145	102	91	104	230	25	160	81	39	15	27	1140
1965/1966	37	240	110	417	321	372	104	98	66	3	8	19	1795
1966/1967	21	119	174	25	234	180	167	20	28	3	51	18	1040
1967/1968	39	23	85	59	301	99	84	28	16	28	48	38	848
1968/1969	0	202	109	129	145	179	50	48	149	2	20	20	1053
1969/1970	32	201	114	60	84	73	135	37	68	20	10	65	899
1970/1971	93	134	20	78	125	105	270	160	37	20	55	20	1117
1971/1972	15	33	62	75	147	40	205	166	45	23	6	13	830
1972/1973	20	100	168	184	235	60	200	131	167	89	83	55	1492
1973/1974	40	47	125	248	60	35	75	110	33	15	40	18	846
1974/1975	15	10	30	53	22	14	134	14	120	30	5	75	522
1975/1976	10	0	315	65	40	43	56	40	0	11	0	5	585
1976/1977	15	70	0	25	90	73	53	65	20	3	0	0	414
1977/1978	0	0	43	57	99	90	15	57	10	47	8	128	554
1978/1979	18	102	55	71	49	77	145	46	3	2	103	8	679
1979/1980	30	66	0	0	124	38	194	86	115	15	10	40	718
1980/1981	50	118	259	79	341	233	132	77	150	23	8	26	1496
1981/1982	33	28	200	97	59	147	73	72	7	131	0	26	873
1982/1983	241	84	242	155	194	63	65	251	396	0	42	0	1733
1983/1984	0	50	50	46	80	13	278	43	63	20	0	0	643
1984/1985	0	254	217	15	20	62	97	307	35	0	23	30	1060
1985/1986	138	17	92	146	5	67	220	286	72	84	18	0	1145
1986/1987	168	210	160	70	187	90	0	60	112	32	53	5	1147
1987/1988	43	67	95	155	127	12	35	50	0	0	0	0	584
1988/1989	18	108	75	100	107	135	355	105	0	15	17	99	1134
1989/1990	77	200	175	32	100	77	19	477	45	63	5	0	1270
1990/1991	70	231	144	126	23	72	105	19	10	20	0	0	820
1991/1992	25	52	82	83	80	140	80	152	49	65	40	25	873
1992/1993	20	172	10	18	116	0	0	35	8	13	10	36	438
1993/1994	7	30	123	52	95	167	157	66	113	46	22	42	920
1994/1995	5	82	284	98	195	0	192	133	58	0	5	21	1073
1995/1996	23	73	90	81	115	328	158	162	85	0	0	7	1122
1996/1997	93	329	45	169	83	196	16	71	17	25	10	5	1059
1997/1998	30	177	330	13	202	259	247	468	7	18	70	63	1884
1998/1999	47	78	145	212	58	84	94	77	45	15	12	0	867
1999/2000	0	106	85	152	116	209	73	121	57	89	0	61	1069
2000/2001	13	222	163	35	197	115	92	39	0	35	3	20	934
2001/2002	57	75	101	43	262	193	331	174	83	26	134	5	1484
2002/2003	45	112	114	283	216	62	138	107	0	0	0	51	1128
2003/2004	30	168	56	92	6	25	74	95	0	83	22	2	653
2004/2005	0	116	274	227	125	12	87	353	73	35	0	6	1308
2005/2006	8	82	160	46	70	19	125	40	20	126	13	17	726
2006/2007	14	236	120	156	141	29	160	183	50	11	13	1	1114
2007/2008	57	37	84	168	107	200	6	50	7	50	0	0	766
2008/2009	15	251	57	19	91	59	4	33	5	17	52	20	623
2009/2010	22	65	304	40	87	110	90	59	154	0	13	25	969
2010/2011	68	50	23	67	192	127	86	204	84	47	0	0	948
2011/2012	40	124	147	57	45	116	70	96	56	5	0	140	896
2012/2013	0	57	140	133	95	30	99	119	52	55	12	35	827
2013/2014	20	165	323	68	166	49	219	348	32	54	31	2	1477
2014/2015	78	39	248	93	140	72	69	150	277	64	2	35	1267
2015/2016	0	83	145	317	149	179	192	236	12	122	43	119	1597
2016/2017	10	269	154	145	10	159	154	396	146	40	10	44	1537
2017/2018	82	78	91	106	382	20	78	25	307	0	5	17	1191
2018/2019	55	163	288	159	166	101	168	161	177	5	77	21	1541
2019/2020	2	52	145	25	142	29	38	128	10	9	10	0	590
2020/2021	25	135	141	82	214	24	150	171	10	24	0	0	976
2021/2022	167	96	351	30	75	66	177	252	64	99	20	33	1430
2022/2023	20	85	74	30	112	151	69	127	89	2	2	20	781
2023/2024	70	123	174	169	103	70	50	252	54	0	0	85	1150
	Sep	Oct	Nov	Dic	Ene	Feb	Mar	Abr	May	Jun	Jul	Ago	
Max	241	329	351	417	382	372	455	477	396	131	134	151	1884
Media	42	117	134	110	130	107	126	138	70	31	23	29	1056
Min	0	0	0	0	5	0	0	14	0	0	0	0	414



LOCALIDAD: LA EDUVIGIS
CUENCA: 4-QUIA
DEPARTAMENTO: Libertador Gral. J.de San Martín

LATITUD: 26° 50' 6"
LONGITUD: 59° 4' 5"
ALTITUD: 59 msnm

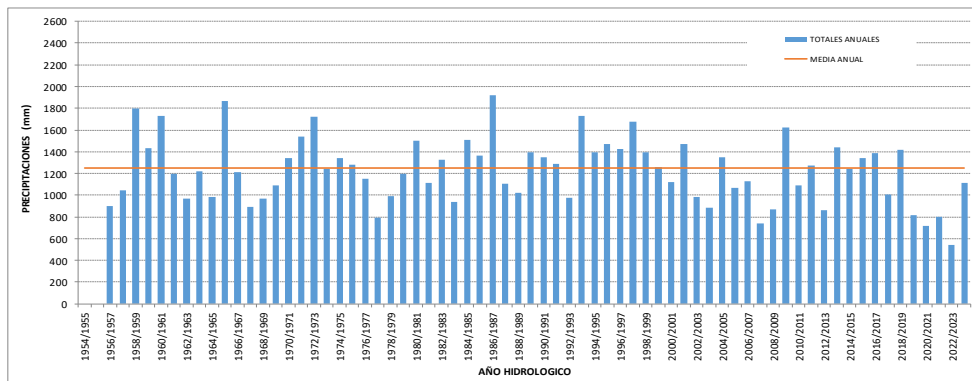
Año	Sep	Oct	Nov	Dic	Ene	Feb	Mar	Abr	May	Jun	Jul	Ago	Total
1954/1955	-	-	-	-	-	-	-	-	-	-	-	-	-
1955/1956	-	-	-	-	-	-	-	-	-	-	-	-	-
1956/1957	-	-	-	-	-	-	-	-	-	-	-	-	-
1957/1958	-	-	-	-	-	-	-	-	-	-	-	-	-
1958/1959	-	-	-	-	-	-	-	-	-	-	-	-	-
1959/1960	-	-	-	-	-	-	-	-	-	-	-	-	-
1960/1961	-	-	-	-	-	-	-	-	-	-	-	-	-
1961/1962	-	-	-	-	-	-	-	-	-	-	-	-	-
1962/1963	-	-	-	-	-	-	-	-	-	-	-	-	-
1963/1964	-	-	-	-	-	-	-	-	-	-	-	-	-
1964/1965	-	-	-	-	-	-	-	-	-	-	-	-	-
1965/1966	-	-	-	-	-	-	-	-	-	-	-	-	-
1966/1967	-	-	-	-	-	-	-	-	-	-	-	-	-
1967/1968	-	-	-	-	-	-	-	-	-	-	-	-	-
1968/1969	-	-	-	-	-	-	-	-	-	-	-	-	-
1969/1970	-	-	-	-	-	-	-	-	-	-	-	-	-
1970/1971	-	-	-	-	-	-	-	-	-	-	-	-	-
1971/1972	-	-	-	-	-	-	-	-	-	-	-	-	-
1972/1973	-	-	-	-	-	-	-	-	-	-	-	-	-
1973/1974	-	-	-	-	-	-	-	-	-	-	-	-	-
1974/1975	-	-	-	-	-	-	-	-	-	-	-	-	-
1975/1976	-	-	-	-	-	-	-	-	-	-	-	-	-
1976/1977	-	-	-	-	-	-	-	-	-	-	-	-	-
1977/1978	-	-	-	-	-	-	-	-	-	-	-	-	-
1978/1979	-	-	-	-	-	-	-	-	-	-	-	-	-
1979/1980	-	-	-	-	-	-	-	-	-	-	-	-	-
1980/1981	-	-	-	-	-	-	-	-	-	-	-	-	-
1981/1982	44	31	241	99	55	276	148	33	15	105	1	75	1123
1982/1983	112	32	-	-	230	54	128	222	258	10	74	1	-
1983/1984	0	63	43	69	134	38	159	77	182	85	16	0	866
1984/1985	87	266	63	-	-	0	100	311	55	-	28	38	-
1985/1986	81	3	3	45	20	159	285	371	132	184	33	2	1318
1986/1987	172	170	99	50	204	8	15	131	11	161	86	50	1157
1987/1988	50	136	106	167	138	18	106	169	2	-	-	-	-
1988/1989	14	109	125	59	92	160	266	175	0	56	45	-	-
1989/1990	27	130	108	108	117	70	159	121	86	84	-	65	-
1990/1991	82	178	27	42	28	50	34	152	129	87	-	0	-
1991/1992	62	187	88	171	60	135	111	112	35	80	5	91	1137
1992/1993	48	114	35	217	70	20	83	25	13	15	31	29	700
1993/1994	8	76	190	30	135	215	180	74	238	103	44	39	1332
1994/1995	0	123	271	92	302	82	207	81	94	0	15	20	1287
1995/1996	13	0	46	56	173	317	189	247	21	0	0	16	1078
1996/1997	127	329	244	414	126	199	55	25	37	6	18	17	1597
1997/1998	20	208	170	10	258	268	238	544	2	15	17	2	1752
1998/1999	39	92	307	290	194	69	131	127	97	55	35	0	1436
1999/2000	10	15	131	23	173	296	80	182	172	33	0	83	1198
2000/2001	19	341	18	38	386	202	244	63	0	51	30	32	1424
2001/2002	41	55	203	34	242	162	415	150	97	40	203	35	1677
2002/2003	43	114	66	129	60	93	90	117	0	25	0	59	796
2003/2004	10	66	0	131	29	37	49	71	0	106	25	10	534
2004/2005	110	141	148	169	93	42	91	210	87	73	0	0	1164
2005/2006	20	44	125	36	115	0	148	99	22	95	18	59	781
2006/2007	72	345	125	64	83	26	94	108	93	14	25	9	1058
2007/2008	77	108	149	165	166	118	54	46	10	29	1	0	923
2008/2009	15	251	57	19	91	59	4	33	5	17	52	20	623
2009/2010	s/d	54	309	162	67	64	62	32	29	0	10	50	839
2010/2011	2	45	30	163	227	214	33	67	53	47	28	0	909
2011/2012	70	136	216	70	207	20	148	125	33	37	0	73	1135
2012/2013	0	38	122	112	89	26	136	166	78	42	3	15	827
2013/2014	17	124	272	47	190	87	340	201	56	69	64	0	1467
2014/2015	72	19	297	105	152	116	72	130	308	148	8	60	1487
2015/2016	4	110	124	144	84	361	213	194	17	234	15	149	1649
2016/2017	25	212	95	132	15	126	112	466	246	46	7	54	1536
2017/2018	68	151	133	26	220	45	43	30	197	10	4	24	951
2018/2019	70	93	248	93	373	158	159	150	339	8	69	13	1773
2019/2020	3	83	87	55	109	150	68	98	15	19	10	1	698
2020/2021	22	80	141	57	166	35	152	60	4	29	0	0	746
2021/2022	142	81	263	6	28	14	107	197	35	65	1	8	947
2022/2023	19	74	80	9	35	75	134	144	86	0	16	16	688
2023/2024	96	70	126	97	32	155	145	45	-	0	-	-	-
	Sep	Oct	Nov	Dic	Ene	Feb	Mar	Abr	May	Jun	Jul	Ago	Total
Max	172	345	309	414	386	361	415	544	339	234	203	149	1773
Media	46	123	135	104	145	116	135	147	84	59	28	32	1159
Min	0	0	0	6	15	0	4	25	0	0	0	0	534



LOCALIDAD: LAS PALMAS
 CUENCA: 4-QUIA
 DEPARTAMENTO: Bermejo

LATITUD: 27° 2' 56"
 LONGITUD: 58° 40' 52"
 ALTITUD: 54 msnm

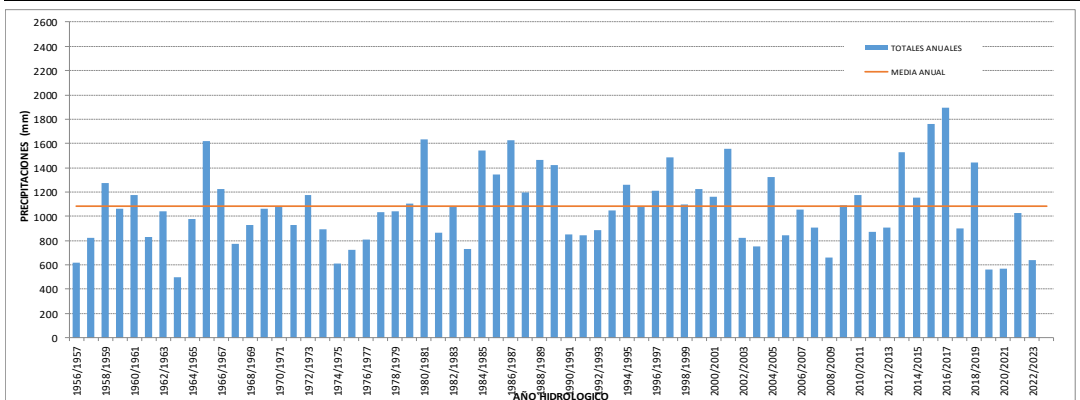
Año	Sep	Oct	Nov	Dic	Ene	Feb	Mar	Abr	May	Jun	Jul	Ago	Total
1954/1955	-	-	-	-	-	-	-	-	-	-	-	-	-
1955/1956	-	-	-	-	-	-	-	-	-	-	-	-	-
1956/1957	17	155	20	29	139	34	47	329	59	12	3	55	899
1957/1958	97	197	51	76	37	133	83	173	92	14	77	11	1041
1958/1959	53	25	369	271	276	222	95	157	195	98	34	0	1795
1959/1960	195	213	147	129	99	97	77	153	48	145	53	77	1433
1960/1961	74	261	168	88	84	200	337	211	209	45	56	0	1733
1961/1962	47	153	232	61	196	47	113	195	77	0	18	55	1194
1962/1963	22	106	49	113	104	91	164	148	101	20	47	0	965
1963/1964	101	52	153	143	78	115	197	225	35	23	34	65	1221
1964/1965	111	75	85	66	85	174	40	128	46	68	18	91	987
1965/1966	97	275	133	233	330	230	322	92	80	24	22	25	1863
1966/1967	20	91	176	93	238	218	179	30	41	5	96	23	1210
1967/1968	78	37	107	20	263	86	46	30	25	41	67	91	891
1968/1969	72	97	30	92	187	128	105	80	135	4	25	11	966
1969/1970	118	165	114	17	74	169	148	35	90	87	18	56	1091
1970/1971	205	142	45	135	137	75	156	103	125	60	85	75	1343
1971/1972	28	19	20	75	234	145	276	175	43	277	88	163	1543
1972/1973	62	48	172	113	307	58	204	190	309	89	97	72	1721
1973/1974	113	216	66	222	78	139	72	90	101	34	92	22	1245
1974/1975	9	31	146	211	40	36	250	122	99	156	19	223	1342
1975/1976	41	69	183	196	327	100	250	47	5	29	10	24	1281
1976/1977	92	207	42	43	291	132	44	54	153	12	49	29	1148
1977/1978	18	126	154	127	14	127	19	54	28	47	59	18	791
1978/1979	136	48	138	68	22	143	135	104	46	29	63	58	990
1979/1980	68	76	206	205	116	18	180	65	115	124	0	22	1195
1980/1981	67	148	265	27	417	0	238	107	140	66	6	17	1498
1981/1982	32	91	238	69	100	225	72	56	70	75	26	59	1113
1982/1983	94	39	0	0	348	83	154	240	274	13	78	4	1327
1983/1984	0	67	50	37	221	6	302	87	101	53	16	0	940
1984/1985	116	154	157	46	55	240	125	401	67	2	82	65	1510
1985/1986	119	49	22	119	51	214	222	227	132	162	20	27	1364
1986/1987	171	172	148	69	288	219	11	324	97	317	72	33	1921
1987/1988	43	137	175	119	243	45	20	278	3	24	4	16	1107
1988/1989	36	15	154	80	77	79	176	198	4	92	50	61	1022
1989/1990	54	202	97	88	89	108	151	407	38	81	30	52	1397
1990/1991	103	185	101	248	180	64	19	149	187	75	28	9	1348
1991/1992	55	135	85	276	34	101	128	123	110	162	23	58	1290
1992/1993	24	136	141	211	221	11	37	55	30	16	48	45	975
1993/1994	43	96	332	173	274	150	208	134	92	119	61	44	1726
1994/1995	13	126	252	45	310	175	230	74	120	0	5	45	1395
1995/1996	31	135	38	60	261	263	175	424	35	8	0	43	1473
1996/1997	85	283	196	300	9	252	59	56	90	36	33	23	1422
1997/1998	65	196	262	26	208	273	144	369	7	72	7	44	1673
1998/1999	67	26	77	224	205	192	288	187	52	67	8	0	1393
1999/2000	53	10	14	130	205	261	223	116	108	92	7	38	1257
2000/2001	85	118	207	73	209	82	90	175	32	14	1	38	1124
2001/2002	105	95	117	98	197	162	205	240	61	69	83	41	1473
2002/2003	67	230	126	55	84	150	135	103	0	12	0	18	980
2003/2004	45	127	124	307	0	39	8	22	0	98	98	14	882
2004/2005	87	181	313	163	107	67	60	261	61	39	0	12	1351
2005/2006	29	96	87	82	107	10	310	98	55	132	0	59	1065
2006/2007	61	341	96	127	160	36	98	126	56	18	7	1	1127
2007/2008	56	205	31	98	53	64	9	79	39	66	8	32	739
2008/2009	52	298	31	15	108	212	14	21	42	27	31	18	867
2009/2010	80	76	504	65	167	253	86	84	147	2	105	57	1626
2010/2011	103	79	72	287	145	135	37	106	67	43	15	0	1089
2011/2012	65	215	206	86	110	87	138	157	44	63	31	68	1270
2012/2013	25	35	105	164	63	50	50	136	91	82	29	32	862
2013/2014	29	162	188	41	60	93	309	173	212	66	109	0	1442
2014/2015	162	77	118	90	74	30	144	126	240	128	24	31	1244
2015/2016	10	153	167	220	200	113	127	37	48	167	12	90	1344
2016/2017	13	142	37	96	120	42	115	434	271	71	0	47	1388
2017/2018	39	54	82	14	144	26	128	47	449	5	4	18	1010
2018/2019	44	101	291	123	174	157	63	133	227	7	56	38	1414
2023/2024	2	111	206	47	185	103	35	37	15	21	15	41	818
2020/2021	20	80	113	11	127	141	105	44	32	40	0	1	714
2021/2022	84	11	242	6	28	14	107	197	35	65	1	8	798
2022/2023	18	110	46	27	41	9	90	72	97	2	28	5	545
2023/2024	58	91	124	67	35	83	92	383	89	4	8	82	1116
	Sep	Oct	Nov	Dic	Ene	Feb	Mar	Abr	May	Jun	Jul	Ago	Total
Max	205	341	504	307	417	273	337	434	449	317	109	223	1921
Media	67	128	139	116	157	122	136	150	96	64	37	41	1252
Min	0	10	0	0	0	0	8	21	0	0	0	0	545



LOCALIDAD: CAPITAN SOLARI
 CUENCA: 5- Tragadero
 DEPARTAMENTO: Sargento Cabral

LATITUD: 26° 48' 10"
 LONGITUD: 59° 33' 40"
 ALTITUD: 73 msnm

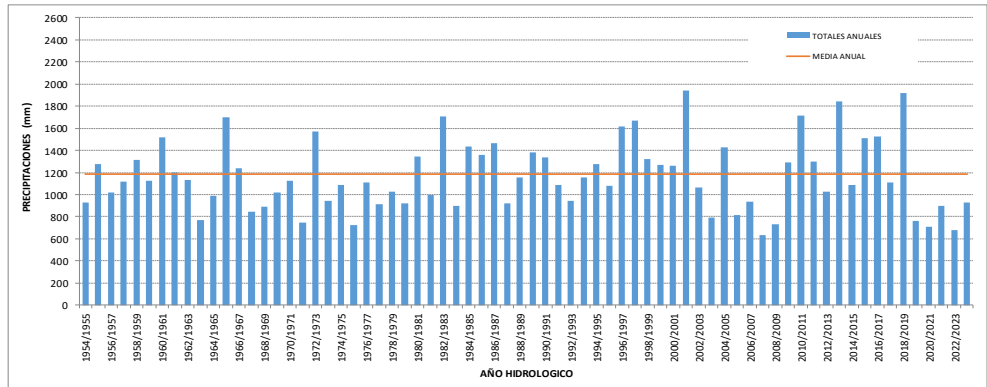
Año	Sep	Oct	Nov	Dic	Ene	Feb	Mar	Abr	May	Jun	Jul	Ago	Total
1956/1957	23	109	18	43	45	51	85	162	13	29	8	35	621
1957/1958	51	143	71	45	36	128	138	110	62	0	41	0	825
1958/1959	91	20	245	242	92	189	56	152	110	27	21	27	1272
1959/1960	171	169	78	141	43	165	12	132	5	126	16	5	1063
1960/1961	0	256	100	47	42	177	225	178	80	19	29	24	1177
1961/1962	46	106	40	109	161	77	118	134	0	0	28	9	828
1962/1963	12	131	29	178	224	102	81	185	47	16	27	11	1043
1963/1964	15	11	36	30	13	66	113	88	35	38	0	53	498
1964/1965	121	46	37	116	128	150	25	170	107	16	15	44	975
1965/1966	35	141	219	312	340	227	126	144	43	5	20	8	1620
1966/1967	15	26	167	78	407	189	228	27	35	0	36	19	1227
1967/1968	37	15	64	67	287	93	41	24	17	24	41	61	771
1968/1969	12	159	98	56	151	139	22	122	132	0	14	25	930
1969/1970	34	176	147	45	69	99	139	61	204	36	11	39	1060
1970/1971	125	78	133	88	163	74	166	75	50	36	77	12	1077
1971/1972	33	14	44	67	173	77	225	170	64	33	0	25	925
1972/1973	5	85	143	19	335	70	103	107	177	45	82	5	1176
1973/1974	21	135	92	181	57	69	7	150	117	24	43	0	896
1974/1975	7	0	140	6	19	65	122	29	91	44	14	73	610
1975/1976	32	18	279	25	127	54	128	30	12	5	0	13	723
1976/1977	11	154	22	16	254	11	75	92	55	49	25	41	805
1977/1978	8	145	142	166	107	224	27	48	83	38	45	0	1033
1978/1979	73	123	172	87	30	197	117	88	13	11	27	100	1038
1979/1980	66	94	129	163	93	45	143	154	100	97	0	17	1101
1980/1981	72	133	354	98	339	161	128	101	148	61	10	29	1634
1981/1982	27	47	248	95	80	40	86	42	35	96	3	65	864
1982/1983	20	67	390	118	201	25	94	125	15	0	20	0	1075
1983/1984	0	12	71	66	163	10	120	112	112	65	0	2	733
1984/1985	77	250	239	64	87	168	130	374	83	1	29	43	1545
1985/1986	128	69	59	80	10	50	325	277	122	183	34	10	1347
1986/1987	189	204	196	105	113	222	32	235	95	38	131	64	1624
1987/1988	29	83	215	214	306	27	129	160	2	29	1	0	1195
1988/1989	34	60	132	145	116	155	354	278	26	36	44	86	1466
1989/1990	65	167	146	208	40	163	90	366	58	59	25	32	1419
1990/1991	69	208	62	89	80	20	83	129	47	59	3	0	849
1991/1992	45	169	64	137	45	122	42	20	7	90	15	85	841
1992/1993	35	55	166	285	50	38	147	31	6	3	15	55	886
1993/1994	27	52	195	102	60	133	162	46	157	48	7	57	1046
1994/1995	70	145	315	38	132	105	216	155	32	5	0	45	1258
1995/1996	21	76	37	60	88	416	161	191	20	0	0	3	1073
1996/1997	106	241	87	208	64	304	32	82	40	35	5	5	1209
1997/1998	67	132	211	33	66	281	284	251	10	35	86	30	1486
1998/1999	14	121	149	281	140	135	108	74	40	14	19	0	1095
1999/2000	0	110	86	188	81	291	60	163	150	78	0	20	1227
2000/2001	5	254	330	27	104	91	113	119	4	80	16	18	1161
2001/2002	50	108	78	63	292	161	440	151	74	25	74	42	1558
2002/2003	54	119	89	166	86	97	163	0	0	6	0	45	825
2003/2004	11	179	102	125	6	18	91	83	0	120	13	1	749
2004/2005	82	73	374	165	84	38	83	219	129	66	0	7	1320
2005/2006	25	51	194	34	51	13	272	94	6	77	12	15	844
2006/2007	78	293	124	99	143	27	124	137	17	9	4	1	1056
2007/2008	95	139	33	117	235	160	34	22	16	56	0	0	907
2008/2009	19	219	52	17	137	127	0	15	43	8	12	9	658
2009/2010	3	82	360	47	113	157	102	14	173	0	15	25	1091
2010/2011	121	63	35	151	163	284	84	136	64	39	33	0	1173
2011/2012	37	128	164	27	110	51	121	92	65	0	0	78	873
2012/2013	15	55	77	131	83	73	187	67	61	92	51	16	908
2013/2014	18	140	356	57	189	176	328	144	30	53	34	0	1525
2014/2015	24	27	245	140	79	143	98	111	179	58	11	38	1153
2015/2016	1	133	149	155	122	313	280	303	12	149	18	123	1758
2016/2017	15	203	144	304	35	194	224	499	174	47	11	44	1894
2017/2018	42	136	88	27	212	16	57	38	256	2	2	26	902
2018/2019	66	131	259	50	270	108	65	159	236	14	80	7	1445
2019/2020	1	42	82	37	160	54	24	113	22	13	9	4	561
2020/2021	4	56	66	62	114	30	128	91	17	7	0	0	565
2021/2022	109	34	183	55	75	22	133	273	77	31	9	26	1027
2022/2023	12	92	39	10	105	92	81	99	93	0	10	7	640
2023/2024	55	91	93	307	21	92	87	-	-	0	0	-	-
	Sep	Oct	Nov	Dic	Ene	Feb	Mar	Abr	May	Jun	Jul	Ago	
Max	189	293	390	312	407	416	440	499	256	183	131	123	1894
Media	45	115	147	108	130	124	128	131	69	40	23	28	1086
Min	0	0	18	6	6	10	0	0	0	0	0	0	498



LOCALIDAD: COLONIA ELISA
 CUENCA: 5- Tragadero
 DEPARTAMENTO: Sargento Cabral

LATITUD: 26° 56' 5"
 LONGITUD: 59° 31' 0"
 ALTITUD: 72 msnm

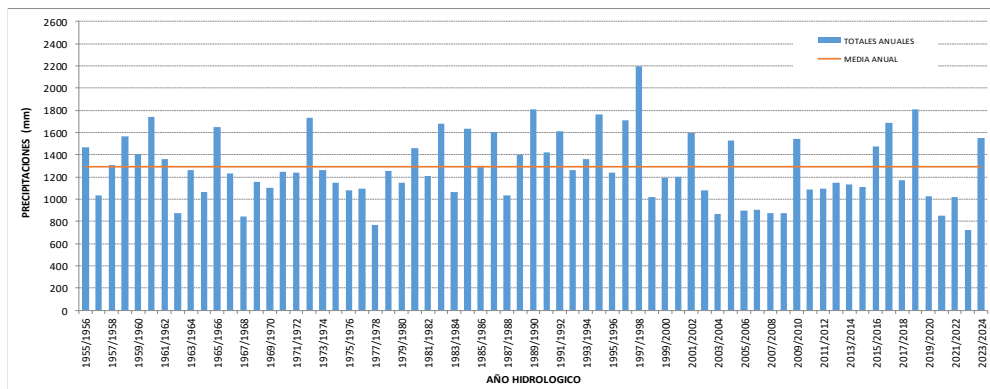
Año	Sep	Oct	Nov	Dic	Ene	Feb	Mar	Abr	May	Jun	Jul	Ago	Total
1954/1955	19	202	54	61	23	89	236	146	39	50	10	0	929
1955/1956	24	64	49	172	192	156	229	184	41	36	55	77	1279
1956/1957	12	186	35	57	149	55	110	292	69	16	15	21	1017
1957/1958	99	179	24	175	46	195	117	120	100	0	50	10	1115
1958/1959	101	40	225	237	75	240	103	137	92	27	24	13	1314
1959/1960	115	143	59	213	77	77	118	113	12	106	24	71	1128
1960/1961	11	243	103	71	29	214	356	306	132	36	5	12	1518
1961/1962	27	122	338	79	103	69	182	146	95	0	22	20	1203
1962/1963	25	123	72	65	236	162	72	234	66	32	43	2	1132
1963/1964	37	74	92	106	15	67	77	194	39	33	30	8	772
1964/1965	151	60	44	138	91	104	27	178	115	12	27	40	987
1965/1966	46	188	140	371	394	181	184	104	45	4	31	15	1703
1966/1967	33	24	149	83	384	220	180	25	38	11	59	32	1238
1967/1968	35	49	94	61	286	91	40	25	44	28	33	58	844
1968/1969	21	141	62	118	108	150	58	105	97	2	17	14	893
1969/1970	45	228	86	49	79	100	125	93	106	38	15	58	1022
1970/1971	177	127	32	158	116	76	208	107	45	5	36	40	1127
1971/1972	50	17	36	42	111	92	140	116	50	36	23	37	750
1972/1973	26	67	160	124	310	135	144	167	153	104	147	35	1572
1973/1974	42	158	96	166	77	72	37	95	80	32	60	25	940
1974/1975	47	25	258	142	76	55	209	108	51	45	5	65	1086
1975/1976	90	55	198	15	108	23	226	6	2	0	0	4	727
1976/1977	40	118	73	91	287	109	88	120	53	56	21	51	1107
1977/1978	13	82	75	176	84	227	21	54	80	54	47	0	913
1978/1979	61	112	162	114	32	158	136	133	13	19	13	72	1025
1979/1980	50	109	110	172	80	28	37	154	109	53	0	17	919
1980/1981	25	92	270	161	399	0	40	100	160	64	12	20	1343
1981/1982	56	47	187	114	101	199	70	57	25	65	1	71	993
1982/1983	139	15	330	53	270	85	92	299	360	0	66	0	1709
1983/1984	0	49	49	33	146	3	423	67	79	48	0	0	897
1984/1985	62	175	150	33	24	241	343	312	26	0	31	36	1433
1985/1986	126	29	24	127	20	131	296	310	109	157	22	5	1356
1986/1987	137	141	140	130	102	200	36	297	112	12	110	49	1466
1987/1988	12	33	111	196	322	14	76	138	1	15	0	0	918
1988/1989	37	37	70	132	120	140	280	181	66	0	34	60	1157
1989/1990	55	145	72	218	51	175	103	400	56	67	20	20	1382
1990/1991	87	259	115	236	110	10	50	287	144	35	6	0	1339
1991/1992	37	152	77	150	0	187	161	152	2	90	20	62	1090
1992/1993	31	178	120	234	103	24	141	57	1	9	15	30	943
1993/1994	32	83	165	139	116	188	89	58	133	70	9	74	1156
1994/1995	80	100	286	123	152	67	269	117	50	0	22	8	1274
1995/1996	30	0	49	65	180	275	310	163	3	0	0	8	1083
1996/1997	284	203	117	389	16	402	13	63	85	16	5	20	1613
1997/1998	72	160	230	46	117	372	212	339	7	58	21	33	1667
1998/1999	5	105	205	269	191	215	129	98	66	17	24	0	1324
1999/2000	7	64	89	168	162	299	64	165	168	69	0	13	1268
2000/2001	19	286	200	60	196	96	184	121	3	71	10	18	1264
2001/2002	19	100	160	67	404	240	447	244	95	45	75	45	1941
2002/2003	34	162	70	270	128	172	94	135	0	0	0	3	1068
2003/2004	43	149	0	218	9	15	145	108	0	83	9	10	789
2004/2005	90	160	333	140	66	29	98	298	121	90	0	0	1425
2005/2006	30	71	158	26	110	11	162	67	18	122	12	25	812
2006/2007	50	239	101	69	147	45	103	156	5	14	6	0	935
2007/2008	45	155	45	105	104	110	13	10	12	16	0	17	632
2008/2009	29	214	64	20	172	65	5	14	50	21	36	38	728
2009/2010	27	50	376	145	50	105	142	70	221	0	47	55	1288
2010/2011	126	121	42	256	229	403	50	215	198	40	34	0	1714
2011/2012	55	163	300	131	92	103	98	187	48	12	0	108	1297
2012/2013	10	111	137	142	102	91	153	77	81	72	30	21	1027
2013/2014	19	144	443	85	125	278	427	174	55	67	27	0	1844
2014/2015	43	47	193	97	77	177	74	60	149	119	5	45	1086
2015/2016	1	85	226	141	132	261	163	215	0	162	33	89	1508
2016/2017	27	199	131	179	61	101	144	400	159	49	10	66	1526
2017/2018	46	83	85	36	318	37	74	80	328	10	0	11	1108
2018/2019	81	130	256	85	522	255	145	157	228	5	50	7	1921
2019/2020	0	57	143	87	159	73	32	145	46	7	11	0	760
2020/2021	4	67	108	66	87	59	165	109	20	24	0	0	709
2021/2022	96	42	228	59	52	20	165	135	56	31	2	12	898
2022/2023	5	66	56	6	59	69	143	131	127	2	8	10	682
2023/2024	46	70	80	145	48	114	-	210	26	0	1	185	925
	Sep	Oct	Nov	Dic	Ene	Feb	Mar	Abr	May	Jun	Jul	Ago	
Max	284	286	443	389	522	403	447	400	360	162	147	185	1941
Media	53	117	139	131	144	137	143	152	79	40	25	28	1187
Min	0	0	0	6	0	0	5	6	0	0	0	0	632



LOCALIDAD: COLONIA BENITEZ
 CUENCA: 5-Tragadero
 DEPARTAMENTO: 1° de Mayo

LATITUD: 27° 19' 55"
 LONGITUD: 58° 56' 50"
 ALTITUD: 54 msnm

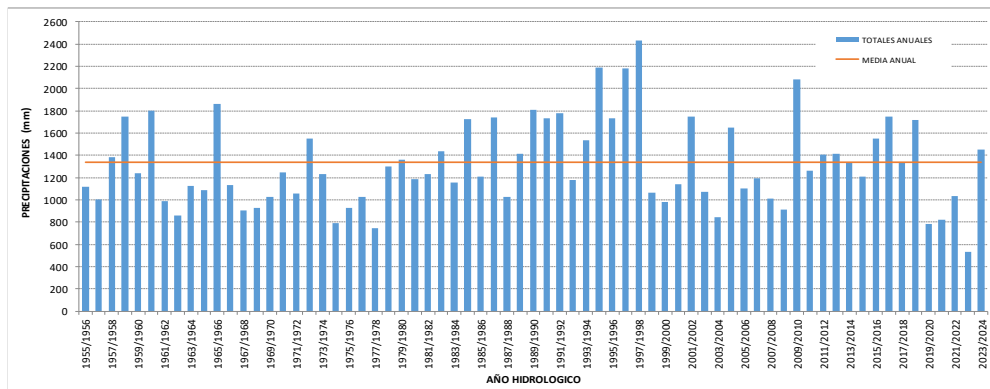
Año	Sep	Oct	Nov	Dic	Ene	Feb	Mar	Abr	May	Jun	Jul	Ago	Total
1955/1956	13	105	86	171	242	179	229	183	68	21	119	54	1469
1956/1957	21	187	64	58	218	27	57	280	47	24	6	49	1037
1957/1958	93	220	47	239	94	192	81	158	99	38	34	14	1309
1958/1959	46	15	335	233	181	222	88	198	153	40	26	31	1568
1959/1960	121	222	136	289	127	82	58	166	11	96	46	55	1407
1960/1961	56	265	129	70	124	258	369	285	83	41	21	37	1737
1961/1962	39	192	269	87	174	75	181	213	79	0	27	22	1357
1962/1963	29	88	90	62	122	80	60	170	111	26	24	12	873
1963/1964	166	123	109	119	49	71	194	292	38	29	40	33	1264
1964/1965	71	62	65	112	97	173	35	193	102	62	36	54	1063
1965/1966	80	267	126	219	291	217	181	120	83	9	34	26	1651
1966/1967	36	126	80	144	230	235	194	33	34	14	65	42	1234
1967/1968	92	110	104	16	149	122	27	28	35	42	30	87	842
1968/1969	68	133	63	104	220	138	86	140	157	6	22	22	1158
1969/1970	70	166	168	19	106	135	137	45	81	84	24	65	1100
1970/1971	176	144	42	81	120	48	224	148	110	14	40	99	1244
1971/1972	25	51	31	118	260	54	237	153	106	146	33	26	1238
1972/1973	16	124	292	113	313	99	216	234	73	103	105	49	1735
1973/1974	45	177	95	197	84	215	64	79	152	46	83	27	1262
1974/1975	19	40	66	126	52	135	375	126	55	45	22	84	1146
1975/1976	51	55	279	81	219	72	165	70	37	14	9	33	1083
1976/1977	25	170	70	124	240	173	51	88	73	21	12	45	1093
1977/1978	9	42	167	137	54	155	38	22	62	49	30	0	765
1978/1979	16	110	225	86	254	115	110	102	3	55	75	101	1252
1979/1980	94	132	72	175	94	64	133	100	68	191	0	23	1146
1980/1981	37	262	179	62	432	0	92	197	70	57	43	25	1456
1981/1982	29	130	172	70	127	200	113	64	23	147	9	123	1207
1982/1983	70	44	419	121	82	56	156	380	296	0	59	0	1683
1983/1984	0	70	82	6	301	25	252	156	110	54	5	0	1061
1984/1985	57	223	150	48	38	312	266	343	145	2	48	0	1632
1985/1986	70	36	7	81	34	154	249	367	88	162	37	15	1300
1986/1987	210	155	152	62	114	263	77	170	84	149	115	52	1603
1987/1988	15	52	197	111	268	29	77	225	0	27	8	25	1034
1988/1989	32	70	103	82	79	105	261	315	0	119	89	142	1397
1989/1990	100	236	96	168	191	156	105	503	110	105	10	32	1812
1990/1991	65	360	105	273	65	98	24	177	167	62	20	5	1421
1991/1992	56	127	146	175	150	222	153	220	67	140	40	117	1613
1992/1993	85	275	120	187	274	15	135	81	30	25	31	0	1258
1993/1994	42	144	270	109	127	146	173	76	120	59	38	54	1358
1994/1995	10	137	405	42	306	316	225	75	165	0	22	60	1763
1995/1996	20	0	89	66	173	264	125	421	15	0	0	66	1239
1996/1997	121	270	130	422	43	526	5	52	85	17	15	20	1706
1997/1998	40	290	309	130	269	335	192	519	13	55	17	23	2192
1998/1999	47	71	150	195	114	107	122	94	72	33	16	0	1021
1999/2000	9	36	65	161	220	266	99	193	75	34	4	34	1196
2000/2001	32	203	135	290	187	73	55	78	5	83	20	41	1202
2001/2002	49	166	149	27	274	123	326	251	50	33	83	61	1592
2002/2003	86	120	204	215	45	81	194	95	0	0	0	42	1082
2003/2004	27	91	123	258	31	20	89	121	0	49	25	34	868
2004/2005	170	207	245	190	73	17	124	365	92	31	0	13	1527
2005/2006	39	85	146	38	94	33	146	133	47	108	8	19	896
2006/2007	29	166	95	59	165	79	146	123	9	24	9	1	905
2007/2008	118	153	69	176	72	84	41	39	6	84	11	20	873
2008/2009	94	213	55	61	68	113	19	26	95	19	84	29	875
2009/2010	33	43	503	58	315	81	154	38	227	2	32	58	1544
2010/2011	81	71	31	222	169	168	50	171	64	23	39	1	1090
2011/2012	52	169	295	85	41	58	89	152	44	22	12	78	1097
2012/2013	7	171	144	126	68	55	185	139	80	124	33	18	1150
2013/2014	28	133	239	60	98	125	197	105	65	49	33	0	1132
2014/2015	69	34	67	63	83	123	89	112	242	202	0	28	1112
2015/2016	0	157	128	284	111	131	101	241	9	194	34	85	1475
2016/2017	5	169	124	216	106	119	170	449	211	53	8	55	1685
2017/2018	75	63	76	42	328	21	286	19	208	9	12	28	1167
2018/2019	40	146	273	193	308	166	138	163	266	30	63	25	1811
2019/2020	0	92	339	172	110	152	23	48	20	59	9	0	1024
2020/2021	1	61	134	25	189	71	181	106	20	58	0	3	849
2021/2022	76	52	298	39	11	15	273	130	52	41	3	28	1018
2022/2023	15	129	68	51	61	62	123	115	66	4	14	18	726
2023/2024	86	94	138	191	62	193	226	349	74	0	14	125	1552
	Sep	Oct	Nov	Dic	Ene	Feb	Mar	Abr	May	Jun	Jul	Ago	
Max	210	360	503	422	432	526	375	519	296	202	119	142	2192
Media	56	138	154	132	158	135	140	171	83	56	32	39	1294
Min	0	0	7	6	11	0	5	19	0	0	0	0	726



LOCALIDAD: MARGARITA BELEN
 CUENCA: 5- Tragadero
 DEPARTAMENTO: 1° de Mayo

LATITUD: 27° 15' 31"
 LONGITUD: 58° 58' 10"
 ALTITUD: 55 msnm

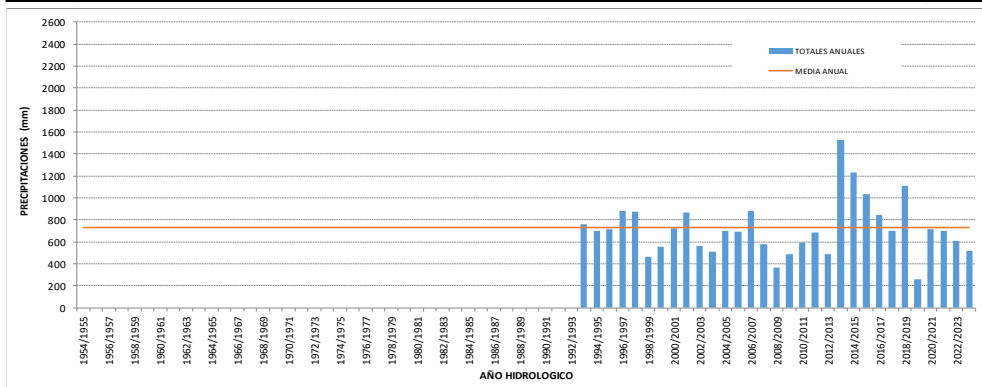
Año	Sep	Oct	Nov	Dic	Ene	Feb	Mar	Abr	May	Jun	Jul	Ago	Total
1955/1956	-	-	-	-	221	200	215	172	91	33	121	67	1120
1956/1957	29	196	31	37	147	31	91	329	44	17	8	39	999
1957/1958	116	223	59	292	88	170	69	188	103	20	44	13	1385
1958/1959	57	23	375	262	246	218	114	193	158	41	27	30	1744
1959/1960	158	244	96	220	85	48	60	136	16	86	31	59	1239
1960/1961	41	325	130	139	149	188	345	295	94	40	24	29	1799
1961/1962	32	175	208	59	135	74	0	182	81	0	22	21	989
1962/1963	38	84	74	49	144	84	48	159	108	28	40	0	856
1963/1964	111	98	105	112	56	50	170	260	61	35	44	24	1126
1964/1965	77	50	75	123	99	190	38	168	90	45	38	93	1086
1965/1966	84	261	126	278	438	244	202	99	74	6	33	15	1860
1966/1967	53	85	90	151	188	192	169	35	41	15	83	31	1133
1967/1968	52	90	133	18	174	120	44	19	30	46	31	150	907
1968/1969	0	104	42	133	179	144	68	108	111	4	20	14	927
1969/1970	68	183	156	13	82	138	107	36	97	63	25	60	1028
1970/1971	143	128	40	51	109	100	254	130	135	0	49	104	1243
1971/1972	25	37	30	98	195	33	215	135	94	121	34	40	1057
1972/1973	30	126	230	100	278	74	134	210	107	102	116	41	1548
1973/1974	36	253	84	186	82	276	79	70	117	11	16	23	1233
1974/1975	20	53	87	78	16	120	87	78	87	83	25	54	788
1975/1976	39	47	187	61	164	87	99	104	49	31	36	26	930
1976/1977	18	139	69	62	289	135	98	40	69	28	43	38	1028
1977/1978	7	36	143	103	43	176	49	21	65	49	53	0	745
1978/1979	52	105	250	49	12	276	135	150	0	71	105	97	1302
1979/1980	86	213	105	290	85	127	107	124	95	114	0	17	1363
1980/1981	47	145	124	72	335	0	118	176	103	21	35	10	1186
1981/1982	15	110	186	84	182	189	57	77	13	215	15	84	1227
1982/1983	119	10	307	259	37	25	192	245	172	4	60	4	1434
1983/1984	0	45	80	23	201	62	363	115	163	85	16	0	1153
1984/1985	65	237	153	72	47	351	223	302	148	6	43	80	1727
1985/1986	104	33	16	51	37	109	246	367	88	110	34	12	1207
1986/1987	265	136	188	27	160	213	44	266	106	195	128	12	1740
1987/1988	10	66	160	81	278	19	25	341	3	11	0	35	1029
1988/1989	50	48	200	107	152	50	290	310	0	75	38	90	1410
1989/1990	63	185	51	148	171	178	100	601	140	72	2	100	1811
1990/1991	91	419	74	304	70	67	29	230	333	103	15	0	1735
1991/1992	71	190	194	252	153	251	90	251	87	133	25	84	1781
1992/1993	62	266	115	131	254	18	157	65	33	25	23	29	1178
1993/1994	35	130	207	129	204	237	197	155	68	96	40	40	1538
1994/1995	8	220	572	60	386	308	246	93	210	10	20	55	2188
1995/1996	60	75	117	82	204	391	320	400	33	5	0	43	1730
1996/1997	152	272	125	615	90	670	13	60	88	22	45	27	2179
1997/1998	80	302	305	138	314	392	154	575	42	59	30	41	2432
1998/1999	26	75	168	200	167	103	124	97	62	37	4	0	1063
1999/2000	9	34	67	100	189	242	54	108	109	28	2	38	980
2000/2001	20	180	179	247	208	43	113	75	11	26	10	26	1138
2001/2002	42	127	176	50	375	60	375	280	64	15	118	68	1750
2002/2003	120	132	140	286	28	73	150	100	0	0	0	45	1074
2003/2004	19	99	208	245	10	10	67	34	0	102	38	10	842
2004/2005	186	277	237	237	75	10	75	334	145	55	0	15	1646
2005/2006	41	140	184	78	141	22	237	107	27	96	20	12	1105
2006/2007	62	254	147	126	199	92	144	137	0	27	0	5	1193
2007/2008	166	179	169	160	42	75	82	30	12	69	11	12	1007
2008/2009	85	254	59	83	103	135	6	29	62	42	41	15	914
2009/2010	28	77	819	67	494	149	83	59	204	4	52	45	2081
2010/2011	164	141	33	290	211	140	36	85	71	38	50	0	1259
2011/2012	30	189	380	103	114	48	178	172	30	28	15	118	1405
2012/2013	36	201	176	153	121	54	238	221	105	74	21	14	1414
2013/2014	23	145	273	71	110	87	340	119	80	32	56	0	1336
2014/2015	73	56	98	133	94	152	108	78	183	194	2	37	1208
2015/2016	1	210	137	222	231	88	183	218	0	237	22	0	1549
2016/2017	25	225	137	212	136	78	100	491	251	42	0	51	1748
2017/2018	82	79	69	55	398	32	310	22	247	15	4	21	1334
2018/2019	35	186	313	202	273	142	103	80	254	40	68	18	1714
2019/2020	15	97	241	112	90	97	12	58	22	26	16	0	786
2020/2021	0	67	163	35	163	54	125	138	29	50	0	0	824
2021/2022	93	52	271	27	16	21	200	209	55	41	1	46	1032
2022/2023	4	75	63	24	44	54	78	77	75	3	16	20	533
2023/2024	83	115	138	190	76	181	230	226	86	0	10	119	1454
	Sep	Oct	Nov	Dic	Ene	Feb	Mar	Abr	May	Jun	Jul	Ago	
Max	265	419	819	615	494	670	375	601	333	237	128	150	2432
Media	62	149	164	141	165	137	137	169	89	55	32	36	1337
Min	0	10	16	13	10	0	0	19	0	0	0	0	533



LOCALIDAD: MIRAFLORES
 CUENCA: 6-Negro-Saldado
 DEPARTAMENTO: General Güemes

LATITUD: 25° 38' 57"
 LONGITUD: 60° 55' 39"
 ALTITUD: 125 msnm

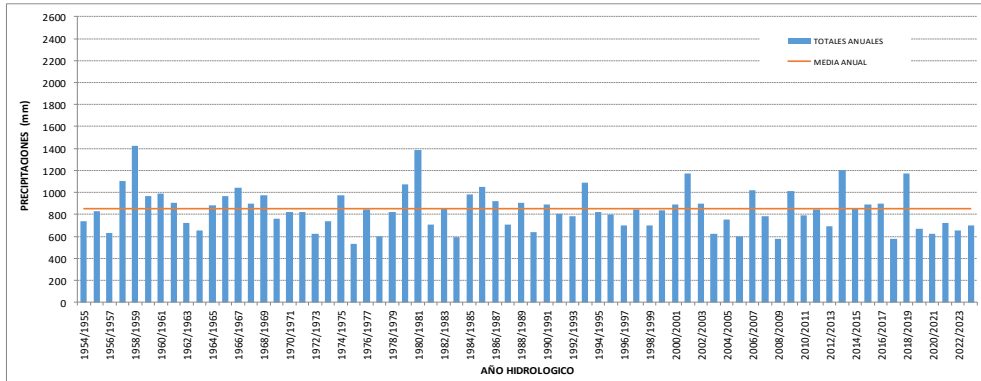
Año	Sep	Oct	Nov	Dic	Ene	Feb	Mar	Abr	May	Jun	Jul	Ago	Total
1954/1955	-	-	-	-	-	-	-	-	-	-	-	-	-
1955/1956	-	-	-	-	-	-	-	-	-	-	-	-	-
1956/1957	-	-	-	-	-	-	-	-	-	-	-	-	-
1957/1958	-	-	-	-	-	-	-	-	-	-	-	-	-
1958/1959	-	-	-	-	-	-	-	-	-	-	-	-	-
1959/1960	-	-	-	-	-	-	-	-	-	-	-	-	-
1960/1961	-	-	-	-	-	-	-	-	-	-	-	-	-
1961/1962	-	-	-	-	-	-	-	-	-	-	-	-	-
1962/1963	-	-	-	-	-	-	-	-	-	-	-	-	-
1963/1964	-	-	-	-	-	-	-	-	-	-	-	-	-
1964/1965	-	-	-	-	-	-	-	-	-	-	-	-	-
1965/1966	-	-	-	-	-	-	-	-	-	-	-	-	-
1966/1967	-	-	-	-	-	-	-	-	-	-	-	-	-
1967/1968	-	-	-	-	-	-	-	-	-	-	-	-	-
1968/1969	-	-	-	-	-	-	-	-	-	-	-	-	-
1969/1970	-	-	-	-	-	-	-	-	-	-	-	-	-
1970/1971	-	-	-	-	-	-	-	-	-	-	-	-	-
1971/1972	-	-	-	-	-	-	-	-	-	-	-	-	-
1972/1973	-	-	-	-	-	-	-	-	-	-	-	-	-
1973/1974	-	-	-	-	-	-	-	-	-	-	-	-	-
1974/1975	-	-	-	-	-	-	-	-	-	-	-	-	-
1975/1976	-	-	-	-	-	-	-	-	-	-	-	-	-
1976/1977	-	-	-	-	-	-	-	-	-	-	-	-	-
1977/1978	-	-	-	-	-	-	-	-	-	-	-	-	-
1978/1979	-	-	-	-	-	-	-	-	-	-	-	-	-
1979/1980	-	-	-	-	-	-	-	-	-	-	-	-	-
1980/1981	-	-	-	-	-	-	-	-	-	-	-	-	-
1981/1982	-	-	-	-	-	-	-	-	-	-	-	-	-
1982/1983	-	-	-	-	-	-	-	-	-	-	-	-	-
1983/1984	-	-	-	-	-	-	-	-	-	-	-	-	-
1984/1985	-	-	-	-	-	-	-	-	-	-	-	-	-
1985/1986	-	-	-	-	-	-	-	-	-	-	-	-	-
1986/1987	-	-	-	-	-	-	-	-	-	-	-	-	-
1987/1988	-	-	-	-	-	-	-	-	-	-	-	-	-
1988/1989	-	-	-	-	-	-	-	-	-	-	-	-	-
1989/1990	-	-	-	-	-	-	-	-	-	-	-	-	-
1990/1991	-	-	-	-	-	-	-	-	-	-	-	-	-
1991/1992	-	-	-	-	-	-	-	-	-	-	-	-	-
1992/1993	-	-	-	-	-	-	-	-	-	-	-	-	-
1993/1994	20	55	112	78	73	217	133	71	0	0	2	0	761
1994/1995	0	161	106	77	70	0	219	27	41	0	0	2	703
1995/1996	0	28	130	99	156	132	114	23	31	0	0	5	718
1996/1997	51	99	132	164	115	220	75	5	23	2	0	0	886
1997/1998	44	88	187	23	38	77	239	152	0	12	0	14	874
1998/1999	15	24	42	77	146	21	70	53	12	0	5	0	465
1999/2000	6	17	82	115	76	80	80	89	7	4	0	0	556
2000/2001	0	175	120	72	50	134	79	41	0	33	0	21	725
2001/2002	22	52	43	59	94	58	248	162	78	0	24	25	865
2002/2003	39	46	54	42	112	67	143	40	0	0	0	20	563
2003/2004	6	53	47	138	27	7	226	3	0	0	7	0	514
2004/2005	7	11	149	150	45	36	55	102	139	8	0	0	702
2005/2006	0	36	189	47	179	35	73	78	5	46	0	6	694
2006/2007	7	142	43	107	119	82	130	225	3	3	24	0	885
2007/2008	76	40	35	151	43	89	69	73	0	0	3	0	579
2008/2009	5	53	36	76	80	27	23	17	29	7	0	10	363
2009/2010	2	2	64	173	58	64	35	23	68	0	2	0	491
2010/2011	5	107	38	50	50	149	20	158	0	15	3	0	595
2011/2012	70	5	184	45	100	75	40	92	19	4	8	43	685
2012/2013	0	25	63	53	73	96,8	63	31	2	72	9	2	490
2013/2014	8	85	138,8	133	214	145	395	206	78	44,6	79	0	1526
2014/2015	48	89	162	114	196	156	87	157	173	3	0	43	1228
2015/2016	0	172	75	112	130	213	133	77	11	102	1	8	1034
2016/2017	0	118	151	139	36	158	83	93	20	4	5	39	846
2017/2018	5	30	63	110	240	71	73	25	54	0	2	25	698
2018/2019	60	106	212	80	170	64	150	125	128	3	15	0	1113
2019/2020	0	18	62	97	30	0	32	23	0	1	0	0	263
2020/2021	7	55	97	105	133	71	125	87	24	13	0	0	717
2021/2022	14	20	184	85	95	126	88	25	26	23	0	18	704
2022/2023	0	25	57	47	173	18	102	95	80	3	0	10	610
2023/2024	19	0	88	57	42	60	12	173	0	0	0	65	516
Max	76	175	212	173	240	220	395	225	173	102	79	65	1526
Media	18	68	101	96	101	92	114	80	34	13	7	10	734
Min	0	0	35	23	27	0	12	3	0	0	0	0	263



LOCALIDAD: JUAN JOSE CASTELLI
 CUENCA: 6-Negro-Saldado
 DEPARTAMENTO: General Güemes

LATITUD: 25° 56' 47"
 LONGITUD: 60° 37' 20"
 ALTITUD: 110 msnm

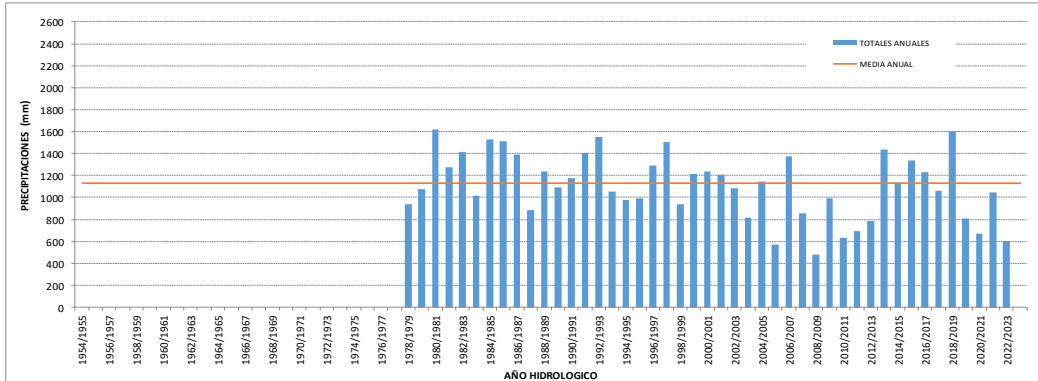
Año	Sep	Oct	Nov	Dic	Ene	Feb	Mar	Abr	May	Jun	Jul	Ago	Total
1954/1955	22	59	33	11	21	109	429	29	8	15	2	2	740
1955/1956	0	27	72	101	124	168	193	110	0	2	10	22	829
1956/1957	6	115	20	92	85	56	113	61	30	4	4	46	632
1957/1958	16	89	213	138	44	97	153	223	59	0	48	21	1101
1958/1959	35	88	173	308	220	120	136	126	120	15	79	6	1425
1959/1960	158	41	76	248	110	99	34	109	2	31	5	50	963
1960/1961	0	173	103	130	91	249	73	112	25	10	25	0	991
1961/1962	3	69	105	68	196	114	193	89	34	5	26	2	903
1962/1963	50	81	68	92	126	109	44	79	14	51	10	1	722
1963/1964	35	11	54	150	26	27	67	194	63	10	0	17	653
1964/1965	73	101	7	162	106	138	17	117	110	28	18	5	882
1965/1966	20	113	118	206	123	105	66	132	23	32	11	16	965
1966/1967	28	27	147	41	87	158	180	222	30	0	91	33	1044
1967/1968	34	26	119	58	155	192	150	31	41	33	32	28	899
1968/1969	38	108	58	139	219	104	34	106	129	1	15	20	971
1969/1970	85	58	50	85	87	106	125	60	24	16	13	49	758
1970/1971	47	88	84	0	122	91	168	53	86	19	47	16	821
1971/1972	24	59	24	80	167	15	188	89	49	19	83	24	821
1972/1973	13	72	84	27	32	35	68	89	33	120	45	3	621
1973/1974	19	33	137	71	92	43	105	107	80	6	15	33	741
1974/1975	20	78	22	136	45	48	331	178	47	31	4	37	977
1975/1976	17	22	117	87	143	28	92	11	7	4	0	6	534
1976/1977	40	84	24	36	235	58	148	84	60	3	25	49	846
1977/1978	12	46	62	57	204	132	30	20	40	0	0	0	603
1978/1979	44	78	185	124	6	197	138	23	9	9	3	5	821
1979/1980	47	110	93	170	105	62	50	191	135	95	0	14	1072
1980/1981	40	58	350	142	621	0	50	75	35	2	4	8	1385
1981/1982	18	32	148	113	36	100	113	102	13	20	0	10	705
1982/1983	64	41	79	162	172	62	24	60	163	0	26	0	853
1983/1984	0	2	115	70	111	20	77	97	62	35	0	2	591
1984/1985	13	156	127	30	59	248	23	302	2	9	5	5	979
1985/1986	151	206	18	104	7	62	115	257	69	54	9	0	1052
1986/1987	75	49	245	114	218	50	7	38	17	5	62	40	920
1987/1988	20	96	112	66	70	48	179	101	2	13	0	0	707
1988/1989	0	35	86	184	91	37	217	158	15	20	10	50	903
1989/1990	8	10	108	84	60	132	5	131	16	50	18	15	637
1990/1991	87	55	31	90	34	163	255	28	98	46	0	0	887
1991/1992	26	81	122	191	97	98	36	84	24	34	0	10	803
1992/1993	74	170	108	185	36	32	86	85	2	0	0	5	783
1993/1994	6	145	234	80	135	182	76	73	116	0	10	28	1085
1994/1995	0	143	149	35	137	145	79	96	30	3	0	3	820
1995/1996	10	0	90	55	94	153	194	131	58	0	0	15	800
1996/1997	40	172	91	47	80	180	76	5	5	2	0	0	698
1997/1998	23	82	166	20	70	155	150	111	3	42	4	15	841
1998/1999	20	40	114	84	173	73	92	93	10	0	2	0	701
1999/2000	23	32	82	125	95	200	48	199	9	14	0	7	834
2000/2001	3	177	212	144	109	91	35	100	0	4	0	15	890
2001/2002	22	32	33	84	253	79	300	199	127	11	29	3	1172
2002/2003	58	35	179	28	262	43	143	95	0	7	0	45	895
2003/2004	24	49	34	218	57	0	204	26	0	0	10	0	622
2004/2005	12	39	134	184	52	14	40	138	65	49	24	0	751
2005/2006	5	15	142	63	185	12	38	67	8	61	0	5	601
2006/2007	8	356	38	72	83	225	128	102	0	5	2	0	1019
2007/2008	58	95	11	179	157	71	160	54	0	0	0	0	785
2008/2009	3	109	45	101	148	59	27	52	15	7	3	6	575
2009/2010	10	18	104	260	70	95	255	31	152	0	0	15	1010
2010/2011	55	65	50	30	58	286	22	205	13	5	5	0	794
2011/2012	172	37	163	65	104	57	13	66	51	20	0	99	847
2012/2013	0	93	131	55	70	77	13	77	6	137	28	5	692
2013/2014	13	155	181	103	167	75	265	118	28	49	49	0	1203
2014/2015	48	42	144	42	155	63	5	155	152	15	0	31	852
2015/2016	18	98	85	98	69	205	86	85	-	76	2	71	893
2016/2017	3	172	198	102	9	196	66	86	41	2	0	22	897
2017/2018	13	8	64	62	169	34	53	26	118	0	10	24	581
2018/2019	57	70	201	51	171	62	312	67	113	6	53	12	1175
2019/2020	0	71	114	113	231	28	60	25	22	2	5	0	671
2020/2021	8	39	157	85	47	41	92	125	9	18	0	0	621
2021/2022	50	56	149	38	92	57	40	154	35	40	7	7	725
2022/2023	16	55	49	51	103	21	119	152	66	4	0	20	656
2023/2024	33	25	188	67	67	103	20	128	2	0	2	64	699
Max	172	356	350	308	621	286	429	302	163	137	91	99	1425
Media	33	79	107	104	120	100	113	101	45	21	15	16	852
Min	0	0	7	0	6	0	5	5	0	0	0	0	534



LOCALIDAD: VILLA RURAL EL PALMAR
 CUENCA: 6-Negro-Salado
 DEPARTAMENTO: Quetzaltenango

LATITUD: 26° 27' 24"
 LONGITUD: 60° 2' 53"
 ALTITUD: 88 msnm

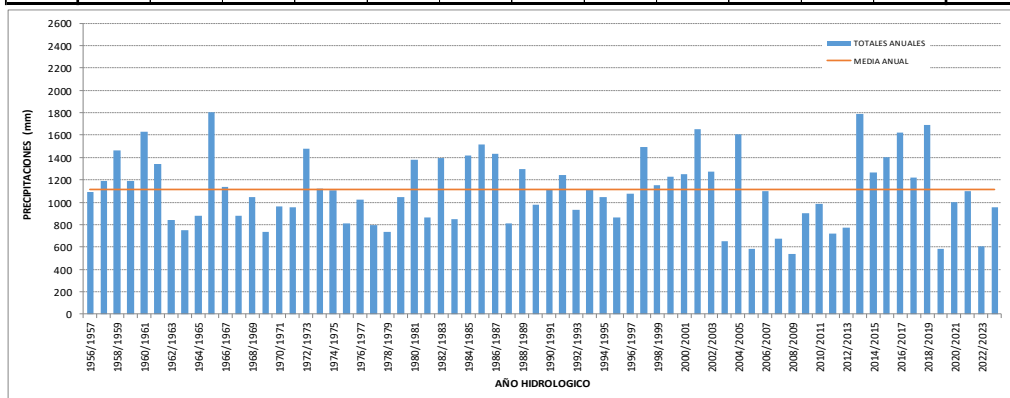
Año	Sep	Oct	Nov	Dic	Ene	Feb	Mar	Abr	May	Jun	Jul	Ago	Total
1954/1955	-	-	-	-	-	-	-	-	-	-	-	-	-
1955/1956	-	-	-	-	-	-	-	-	-	-	-	-	-
1956/1957	-	-	-	-	-	-	-	-	-	-	-	-	-
1957/1958	-	-	-	-	-	-	-	-	-	-	-	-	-
1958/1959	-	-	-	-	-	-	-	-	-	-	-	-	-
1959/1960	-	-	-	-	-	-	-	-	-	-	-	-	-
1960/1961	-	-	-	-	-	-	-	-	-	-	-	-	-
1961/1962	-	-	-	-	-	-	-	-	-	-	-	-	-
1962/1963	-	-	-	-	-	-	-	-	-	-	-	-	-
1963/1964	-	-	-	-	-	-	-	-	-	-	-	-	-
1964/1965	-	-	-	-	-	-	-	-	-	-	-	-	-
1965/1966	-	-	-	-	-	-	-	-	-	-	-	-	-
1966/1967	-	-	-	-	-	-	-	-	-	-	-	-	-
1967/1968	-	-	-	-	-	-	-	-	-	-	-	-	-
1968/1969	-	-	-	-	-	-	-	-	-	-	-	-	-
1969/1970	-	-	-	-	-	-	-	-	-	-	-	-	-
1970/1971	-	-	-	-	-	-	-	-	-	-	-	-	-
1971/1972	-	-	-	-	-	-	-	-	-	-	-	-	-
1972/1973	-	-	-	-	-	-	-	-	-	-	-	-	-
1973/1974	-	-	-	-	-	-	-	-	-	-	-	-	-
1974/1975	-	-	-	-	-	-	-	-	-	-	-	-	-
1975/1976	-	-	-	-	-	-	-	-	-	-	-	-	-
1976/1977	-	-	-	-	-	-	-	-	-	-	-	-	-
1977/1978	-	-	-	-	-	-	-	-	-	-	-	-	-
1978/1979	0	46	131	80	28	255	111	101	15	58	60	57	942
1979/1980	34	112	111	200	60	52	136	111	139	53	0	70	1078
1980/1981	73	103	354	57	542	-	205	72	134	20	22	35	1617
1981/1982	10	56	277	165	72	199	260	99	39	75	0	26	1278
1982/1983	135	32	183	176	183	194	83	192	185	0	50	0	1413
1983/1984	0	47	124	173	173	15	157	115	68	140	0	0	1012
1984/1985	75	262	177	76	128	170	98	428	70	2	12	30	1528
1985/1986	162	115	16	114	58	108	349	356	105	113	13	2	1511
1986/1987	113	252	222	74	294	128	9	148	32	12	73	35	1392
1987/1988	25	86	115	33	205	34	265	120	0	4	0	-	887
1988/1989	25	40	83	190	66	60	396	193	5	35	-	141	1234
1989/1990	20	28	123	142	125	189	17	312	18	44	60	15	1093
1990/1991	139	147	41	140	50	191	112	146	137	76	0	0	1179
1991/1992	51	192	114	214	122	211	163	205	10	55	0	65	1402
1992/1993	23	297	180	450	193	85	270	25	0	0	0	28	1551
1993/1994	55	89	183	104	34	205	156	81	76	40	3	30	1056
1994/1995	0	134	356	53	151	117	94	0	51	0	0	22	978
1995/1996	10	0	120	77	178	227	210	125	28	0	0	18	993
1996/1997	58	252	123	216	55	446	50	50	10	17	0	17	1294
1997/1998	54	121	158	101	157	251	340	247	3	39	7	24	1502
1998/1999	18	104	106	97	62	162	212	141	20	7	13	0	942
1999/2000	5	30	96	156	58	385	140	213	77	29	4	21	1214
2000/2001	12	193	301	43	286	169	55	102	0	53	5	20	1239
2001/2002	29	117	59	56	103	125	303	208	54	29	88	34	1205
2002/2003	40	73	113	237	208	58	159	90	38	0	0	68	1084
2003/2004	34	131	79	143	133	44	163	60	0	18	3	10	818
2004/2005	168	71	155	299	88	14	69	185	75	18	0	2	1144
2005/2006	40	23	150	23	24	7	121	78	5	87	0	10	568
2006/2007	97	190	146	178	210	26	227	277	5	20	0	0	1376
2007/2008	30	108	47	140	313	174	15	15	0	10	0	0	852
2008/2009	11	128	96	23	132	16	0	5	18	5	23	22	479
2009/2010	30	12	227	96	75	163	137	62	157	0	5	30	994
2010/2011	95	15	55	15	138	160	31	59	14	36	18	0	636
2011/2012	0	55	150	89	139	39	22	65	22	0	0	115	696
2012/2013	5	55	83	90	165	50	93	63	2	96	67	16	785
2013/2014	33	159	289	70	105	75	341	231	51	20	66	0	1440
2014/2015	36	50	176	56	93	61	99	202	223	80	0	60	1136
2015/2016	5	50	197	239	237	103	94	182	0	140	10	81	1338
2016/2017	1	191	153	203	30	97	145	231	111	31	0	37	1230
2017/2018	27	50	76	64	381	7	125	20	278	0	10	23	1061
2018/2019	86	167	293	42	214	93	394	134	105	11	53	12	1604
2019/2020	0	66	81	65	293	47	55	152	10	23	17	0	809
2020/2021	7	29	119	48	65	105	123	144	17	15	0	0	672
2021/2022	72	19	238	77	25	76	125	287	39	80	3	4	1045
2022/2023	3	29	54	8	107	84	95	108	24	8	1	80	601
2023/2024	31	61	100	-	-	-	-	-	-	0	0	-	-
	Sep	Oct	Nov	Dic	Ene	Feb	Mar	Abr	May	Jun	Jul	Ago	
Max	168	297	356	450	542	446	396	428	278	140	88	141	1617
Media	44	106	150	125	151	127	154	141	57	36	17	29	1133
Min	0	0	16	8	24	7	0	0	0	0	0	0	479



LOCALIDAD: LAS GARCITAS
 CUENCA: 6-Negro-Salado
 DEPARTAMENTO: Sargento Cabral

LATITUD: 26° 37' 8"
 LONGITUD: 59° 47' 58"
 ALTITUD: 80 msnm

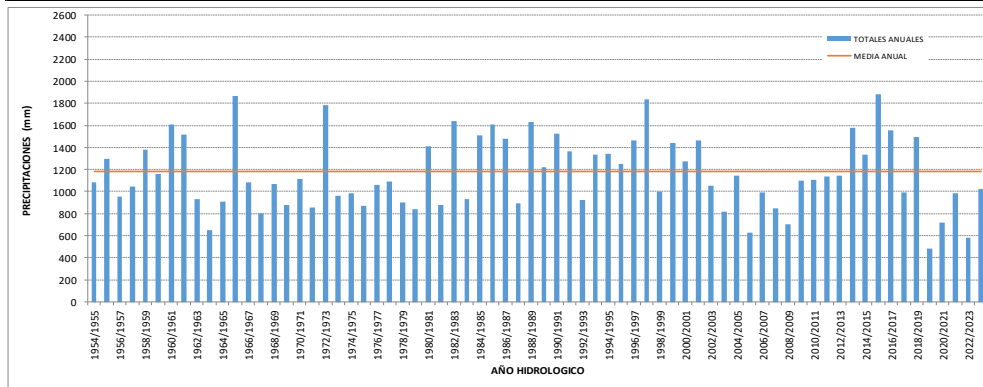
Año	Sep	Oct	Nov	Dic	Ene	Feb	Mar	Abr	May	Jun	Jul	Ago	Total
1956/1957	9	216	44	94	159	89	107	285	38	9	0	38	1088
1957/1958	69	124	32	254	29	91	168	96	43	7	60	221	1194
1958/1959	61	31	314	277	216	158	86	92	137	25	44	20	1461
1959/1960	122	140	144	188	114	90	95	107	5	110	24	50	1189
1960/1961	20	313	158	114	76	257	299	214	127	16	20	18	1632
1961/1962	11	153	346	101	155	103	202	133	79	0	38	18	1339
1962/1963	19	123	59	82	118	144	55	158	36	33	17	0	844
1963/1964	36	27	90	60	6	102	131	168	74	20	22	13	749
1964/1965	127	32	60	134	11	199	35	190	25	17	17	33	880
1965/1966	34	244	201	301	323	356	122	133	36	23	20	15	1808
1966/1967	54	35	141	40	278	257	193	50	39	11	17	23	1138
1967/1968	70	56	119	90	244	75	59	24	17	35	42	46	877
1968/1969	17	188	69	189	109	230	62	66	73	2	35	3	1043
1969/1970	24	157	30	40	88	93	105	39	75	13	15	54	733
1970/1971	124	122	12	67	132	62	293	89	18	4	24	18	965
1971/1972	24	43	66	66	0	38	217	231	120	59	40	51	955
1972/1973	26	101	196	134	491	60	135	200	74	0	40	18	1475
1973/1974	16	70	156	234	68	104	139	146	120	0	55	16	1124
1974/1975	50	97	125	127	26	63	162	143	117	44	22	131	1107
1975/1976	16	36	154	84	169	133	161	33	5	5	0	14	810
1976/1977	19	201	96	25	98	98	102	102	194	10	39	39	1023
1977/1978	30	53	119	71	105	116	31	50	145	25	51	0	796
1978/1979	61	48	96	108	0	75	222	80	4	14	10	18	736
1979/1980	30	83	126	308	71	27	101	117	103	69	0	9	1044
1980/1981	33	18	198	69	416	206	115	119	136	31	14	27	1382
1981/1982	15	19	197	113	51	136	93	34	31	131	8	39	867
1982/1983	178	66	308	132	60	120	67	217	247	0	1	0	1396
1983/1984	0	100	62	36	94	36	200	126	115	82	0	0	851
1984/1985	86	296	159	83	60	99	161	334	71	0	26	42	1417
1985/1986	118	132	62	192	11	82	305	364	150	82	19	2	1519
1986/1987	151	156	261	90	225	222	22	99	84	13	68	43	1434
1987/1988	19	55	143	265	145	8	86	71	2	15	0	0	809
1988/1989	27	59	63	98	91	45	490	229	3	32	25	132	1294
1989/1990	0	99	102	216	58	48	34	260	58	68	25	11	979
1990/1991	100	253	98	99	71	251	43	98	65	36	0	0	1114
1991/1992	34	93	69	195	165	129	272	109	45	70	22	40	1243
1992/1993	35	188	133	183	121	0	201	42	2	3	11	17	936
1993/1994	27	40	155	149	20	236	202	115	82	40	10	41	1117
1994/1995	0	116	274	70	192	70	121	145	40	0	5	14	1047
1995/1996	33	0	71	64	123	244	137	163	22	0	0	8	865
1996/1997	72	202	101	126	196	209	22	76	17	19	5	30	1075
1997/1998	73	180	279	3	150	158	187	355	0	49	24	39	1497
1998/1999	24	79	151	245	185	118	161	90	36	26	34	0	1149
1999/2000	0	80	81	141	98	209	102	181	184	94	0	55	1225
2000/2001	4	314	257	50	275	96	50	95	1	65	14	32	1253
2001/2002	84	60	82	67	367	206	404	184	40	29	105	28	1656
2002/2003	24	90	122	279	191	122	241	120	0	10	0	78	1277
2003/2004	26	49	120	98	5	24	111	92	0	98	21	10	654
2004/2005	172	72	432	265	158	29	65	268	55	77	7	5	1605
2005/2006	30	33	144	13	45	12	101	73	20	92	0	23	586
2006/2007	51	218	81	93	151	82	217	166	15	23	0	0	1097
2007/2008	69	140	93	28	84	130	7	41	20	48	0	14	674
2008/2009	13	184	36	12	105	70	2	25	22	36	24	10	539
2009/2010	25	51	187	59	47	216	98	29	124	0	15	49	900
2010/2011	96	105	34	51	125	190	35	215	66	45	24	0	986
2011/2012	70	48	74	52	83	43	88	107	31	0	0	127	723
2012/2013	8	74	114	171	71	29	122	63	34	58	17	12	773
2013/2014	21	208	346	93	144	107	409	334	19	48	57	2	1788
2014/2015	55	65	245	107	124	90	125	181	154	85	1	38	1270
2015/2016	2	89	110	169	153	224	208	193	16	93	27	117	1401
2016/2017	10	275	117	195	5	168	204	334	194	51	15	52	1620
2017/2018	51	107	142	152	288	25	63	10	360	0	5	20	1223
2018/2019	61	143	371	68	242	143	224	157	153	13	84	29	1688
2019/2020	0	50	103	81	140	32	44	108	10	5	12	0	585
2020/2021	4	163	134	74	238	65	139	135	30	22	0	0	1004
2021/2022	159	68	321	16	50	29	174	158	42	57	10	12	1096
2022/2023	13	36	70	42	112	65	65	127	55	0	13	6	604
2023/2024	33	98	109	138	115	73	5	165	55	0	5	162	958
	Sep	Oct	Nov	Dic	Ene	Feb	Mar	Abr	May	Jun	Jul	Ago	
Max	178	314	432	308	491	356	490	364	360	131	105	221	1808
Media	46	114	143	123	132	120	143	140	69	35	22	32	1118
Min	0	0	12	3	0	0	2	10	0	0	0	0	539



LOCALIDAD: COLONIAS UNIDAS
 CUENCA: 6-Negro-Salado
 DEPARTAMENTO: Sargento Cabral

LATITUD: 26° 41' 55"
 LONGITUD: 59° 37' 52"
 ALTITUD: 75 msnm

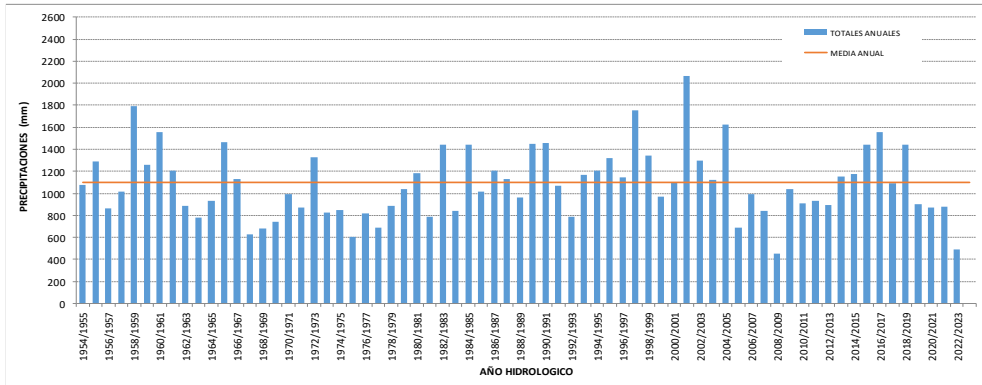
Año	Sep	Oct	Nov	Dic	Ene	Feb	Mar	Abr	May	Jun	Jul	Ago	Total
1954/1955	43	191	17	65	73	121	344	97	10	74	14	38	1087
1955/1956	6	109	84	200	208	132	173	139	50	18	49	125	1293
1956/1957	4	146	29	77	90	64	170	270	52	10	7	32	951
1957/1958	72	194	49	208	45	141	99	122	48	0	65	3	1046
1958/1959	87	37	237	280	95	198	73	131	125	36	44	33	1376
1959/1960	200	135	94	194	65	78	115	101	15	100	28	38	1163
1960/1961	2	256	151	115	54	229	329	256	137	19	36	22	1606
1961/1962	31	137	484	98	212	135	144	124	114	0	24	10	1513
1962/1963	18	120	56	61	151	129	71	167	97	17	31	15	933
1963/1964	18	19	72	47	5	40	169	141	50	39	15	36	651
1964/1965	112	53	37	91	91	195	34	161	65	21	14	32	906
1965/1966	39	234	157	438	329	249	158	180	43	7	24	8	1866
1966/1967	18	42	196	46	289	193	185	26	30	4	39	17	1085
1967/1968	33	26	94	49	258	101	93	25	15	25	37	48	804
1968/1969	11	199	79	145	119	255	62	55	113	2	16	15	1071
1969/1970	24	124	169	41	92	100	118	40	95	11	10	51	875
1970/1971	113	180	10	94	108	64	253	145	45	15	65	24	1116
1971/1972	17	41	73	63	66	40	252	143	75	39	15	29	853
1972/1973	25	119	198	190	430	65	188	154	163	116	112	23	1783
1973/1974	42	101	100	225	75	89	28	207	36	18	27	12	960
1974/1975	31	38	142	85	21	60	195	133	145	7	18	108	983
1975/1976	42	18	174	84	136	238	114	43	15	5	0	0	869
1976/1977	15	188	105	33	103	225	58	121	71	82	16	43	1060
1977/1978	1	143	143	253	105	110	35	53	162	21	63	1	1090
1978/1979	126	64	151	82	17	166	85	107	10	13	19	64	904
1979/1980	36	72	104	97	44	15	151	140	121	55	0	7	842
1980/1981	36	113	322	100	316	194	117	51	80	51	0	27	1407
1981/1982	26	31	167	109	99	176	106	34	0	88	8	37	881
1982/1983	122	76	346	113	211	52	121	280	264	0	55	0	1640
1983/1984	0	79	72	63	99	10	341	97	104	65	0	0	930
1984/1985	95	230	237	96	104	79	177	370	49	0	33	40	1510
1985/1986	160	85	72	194	7	171	327	326	105	130	32	0	1609
1986/1987	190	190	207	134	84	275	8	184	79	12	73	45	1481
1987/1988	20	92	164	225	213	21	59	71	0	30	0	0	895
1988/1989	27	95	115	179	61	168	425	394	12	44	24	85	1629
1989/1990	52	158	109	157	65	114	71	291	54	79	37	32	1219
1990/1991	78	250	140	94	214	240	50	203	191	61	5	0	1526
1991/1992	63	218	108	276	123	271	150	0	45	73	15	25	1367
1992/1993	43	182	130	206	124	30	125	32	1	4	14	32	923
1993/1994	43	50	96	124	150	174	187	138	235	55	27	52	1331
1994/1995	6	139	305	85	228	66	188	208	77	5	13	20	1340
1995/1996	14	0	82	78	138	355	304	234	20	0	0	22	1247
1996/1997	96	315	165	283	131	272	43	90	15	35	5	17	1467
1997/1998	110	261	319	2	191	236	197	366	4	36	72	38	1832
1998/1999	14	81	138	269	135	72	102	129	30	12	18	0	1000
1999/2000	0	188	146	143	135	257	151	151	139	67	7	55	1439
2000/2001	14	263	221	75	185	163	94	98	0	125	5	32	1275
2001/2002	45	100	111	49	221	177	428	186	34	25	80	10	1466
2002/2003	33	59	139	240	127	190	99	112	10	0	0	43	1052
2003/2004	45	184	180	102	8	25	65	95	0	83	13	19	819
2004/2005	87	54	231	142	133	41	61	230	98	68	0	0	1145
2005/2006	17	59	94	24	96	22	152	71	23	62	5	-	625
2006/2007	44	173	100	133	154	30	143	147	31	20	20	0	995
2007/2008	94	127	115	44	82	193	80	34	16	44	0	20	849
2008/2009	53	176	48	35	108	104	2	18	29	65	60	6	704
2009/2010	35	148	358	72	78	127	92	38	111	0	17	25	1101
2010/2011	70	113	64	104	155	217	57	153	60	80	34	0	1107
2011/2012	65	173	168	92	115	30	142	173	50	1	0	125	1134
2012/2013	7	65	154	197	158	79	170	52	85	98	45	35	1145
2013/2014	12	190	286	63	170	45	354	357	26	35	34	2	1574
2014/2015	66	60	294	137	102	60	72	158	212	117	2	53	1333
2015/2016	0	189	180	255	159	182	311	243	25	162	20	155	1881
2016/2017	12	203	120	160	20	170	135	447	157	50	5	74	1553
2017/2018	29	119	57	122	218	18	52	15	337	2	3	19	991
2018/2019	79	167	293	42	194	99	124	166	246	11	69	6	1496
2019/2020	1	51	102	23	99	20	18	118	45	0	9	0	486
2020/2021	3	61	137	76	96	63	105	121	21	35	0	0	718
2021/2022	71	82	307	39	39	23	102	193	41	63	5	18	983
2022/2023	11	67	20	6	92	126	56	115	46	5	7	33	584
2023/2024	35	81	145	187	85	68	145	161	7	0	0	35	1019
Max	200	315	484	438	430	355	428	447	337	162	112	155	1881
Media	48	129	151	127	132	131	145	149	76	40	25	31	1183
Min	0	0	10	2	5	10	2	0	0	0	0	0	486



LOCALIDAD: PRESIDENCIA DE LA PLAZA
 CUENCA: 6-Negro-Salado
 DEPARTAMENTO: Presidencia de la Plaza

LATITUD: 27° 0' 3"
 LONGITUD: 59° 50' 45"
 ALTITUD: 73msnm

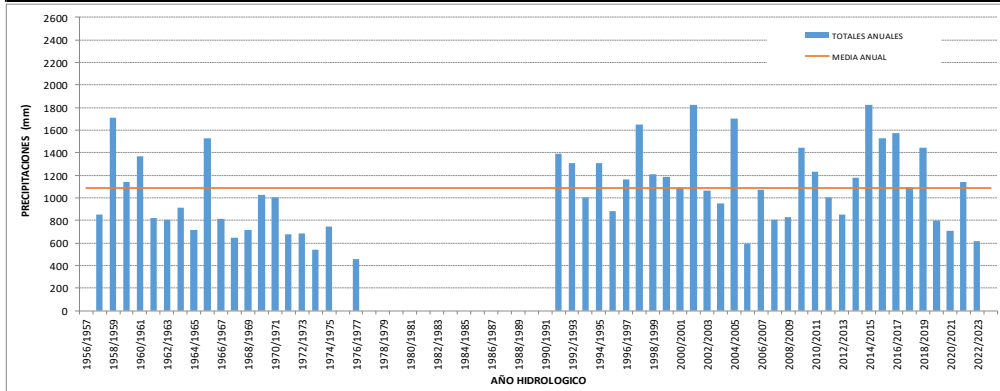
Año	Sep	Oct	Nov	Dic	Ene	Feb	Mar	Abr	May	Jun	Jul	Ago	Total
1954/1955	8	256	54	73	20	116	332	71	59	43	16	30	1078
1955/1956	0	35	79	199	271	153	188	149	53	42	44	74	1287
1956/1957	12	162	47	67	144	56	74	211	54	5	3	30	865
1957/1958	70	179	41	177	89	93	111	172	32	1	39	13	1017
1958/1959	117	11	445	282	242	249	132	132	114	19	33	15	1791
1959/1960	117	164	137	203	139	79	104	117	7	107	50	34	1258
1960/1961	44	276	141	99	99	187	283	259	77	38	12	41	1556
1961/1962	37	97	283,6	119	126	97	172	147	73	0	32	23	1207
1962/1963	14	116	69	76	177	194	34	114	60	11	19	1	885
1963/1964	45	55	72	39	16	83	127	254	31	18	30	12	782
1964/1965	115	66	69	118	87	181	36	164	25	17	18	35	931
1965/1966	55	172	157	244	285	187	194	91	46	16	9	5	1461
1966/1967	23	27	214	87	291	227	114	24	45	33	17	26	1128
1967/1968	41	40	93	31	123	35	32	56	23	37	42	74	627
1968/1969	8	101	64	103	128	123	31	44	42	6	25	7	682
1969/1970	38	173	59	57	84	63	68	41	84	12	19	41	739
1970/1971	154	120	13	111	97	86	192	118	25	5	50	22	993
1971/1972	20	42	58	69	86	35	205	113	81	46	70	44	869
1972/1973	18	77	120	122	360	91	131	112	111	75	97	12	1326
1973/1974	4	106	60	158	52	125	87	100	39	20	26	50	827
1974/1975	22	10	48	131	32	93	212	118	51	59	0	71	847
1975/1976	53	23	219	20	116	29	100	26	17	0	2	2	607
1976/1977	5	109	66	113	178	34	162	63	45	17	22	5	819
1977/1978	13	87	98	110	59	214	12	27	14	35	18	0	687
1978/1979	29	165	110	69	30	177	104	53	10	0	37	105	889
1979/1980	69	47	84	148	145	47	155	175	54	98	0	19	1041
1980/1981	70	98	274	64	97	159	90	123	102	59	14	32	1182
1981/1982	22	43	162	61	148	81	92	32	16	60	1	67	785
1982/1983	121	43	212	139	181	73	57	234	345	0	36	0	1441
1983/1984	0	31	34	68	199	8	235	175	40	44	0	6	840
1984/1985	61	204	134	45	63	160	132	459	140	2	10	29	1439
1985/1986	81	35	18	66	2	121	252	211	62	137	21	8	1014
1986/1987	188	179	102	57	49	117	20	222	92	29	108	41	1204
1987/1988	7	46	229	164	192	20	147	290	1	34	2	0	1132
1988/1989	24	7	103	86	102	59	244	177	0	30	33	99	964
1989/1990	34	98	87	315	73	146	81	490	24	35	38	28	1449
1990/1991	100	278	43	301	30	10	64	358	246	26	0	0	1456
1991/1992	66	152	80	207	0	169	204	95	30	35	10	24	1072
1992/1993	36	102	81	318	122	20	83	0	0	5	0	18	785
1993/1994	40	128	153	114	109	188	145	68	106	56	27	31	1165
1994/1995	5	137	410	100	163	75	146	59	86	0	14	13	1208
1995/1996	13	51	53	60	294	402	167	245	22	0	0	10	1317
1996/1997	54	262	123	198	0	356	40	57	37	11	2	3	1143
1997/1998	94	181	225	75,2	142	404	143	385	31	35	8	27	1750
1998/1999	15	78	126	241	263	216	244	84	35	16	26	0	1344
1999/2000	13	49	87	89	133	190	46	224	51	27	7	53	969
2000/2001	21	189	185	79	182	138	134	109	4	26	16	16	1099
2001/2002	26	129	111	52	357	210	701	258	97	34	64	30	2069
2002/2003	43	267	108	222	251	90	154	70	0	5	0	84	1294
2003/2004	45	165	178	206	12	80	192	67	0	140	20	17	1122
2004/2005	100	197	316	265	60	47	91	393	91	58	0	7	1625
2005/2006	32	58	166	23	25	35	179	65	19	77	0	12	691
2006/2007	57	162	61	70	169	48	208	196	1	7	0	13	992
2007/2008	70	138	58	148	135	189	6	18	22	10	0	49	843
2008/2009	37	129	42	35	43	61	9	24	31	21	17	4	453
2009/2010	5	20	368	123	89	64	120	37	162	3	17	28	1036
2010/2011	78	72	33	98	207	178	43	65	85	26	25	0	910
2011/2012	78	69	264	35	118	73	30	96	34	11	0	125	933
2012/2013	11	82	108	168	87	89	160	99	34	32	11	15	896
2013/2014	16	95	324	35	53	77	212	164	69	73	32	0	1150
2014/2015	41	55	167	78	81	137	92	198	161	79	0	83	1172
2015/2016	0	175	243	142	110	227	66	204	1	187	2	84	1441
2016/2017	12	203	120	160	20	170	135	447	157	50	5	74	1553
2017/2018	15	54	59	13	443	10	67	60	345	0	14	13	1093
2018/2019	67	79	213	131	380	92	176	105	128	8	50	15	1444
2019/2020	8	53	213	197	133	72	58	112	25	29	5	0	905
2020/2021	0	92	176	89	139	63	150	84	33	45	0	0	871
2021/2022	49	25	235	93	31	39	189	128	30	37	13	9	878
2022/2023	4	83	72	24	52	52	62	61	43	3	12	23	491
2023/2024	24	54	28	27	62	-	-	-	-	0	0	61	-
Max	188	278	445	318	443	404	701	490	345	187	108	125	2069
Media	45	111	136	122	133	123	134	147	64	35	21	30	1100
Min	0	7	13	13	0	8	6	0	0	0	0	0	453



LOCALIDAD: LA ESCONDIDA
 CUENCA: 6- Negro-Salado
 DEPARTAMENTO: General Donovan

LATITUD: 27° 6' 26"
 LONGITUD: 59° 26' 44"
 ALTITUD: 64 msnm

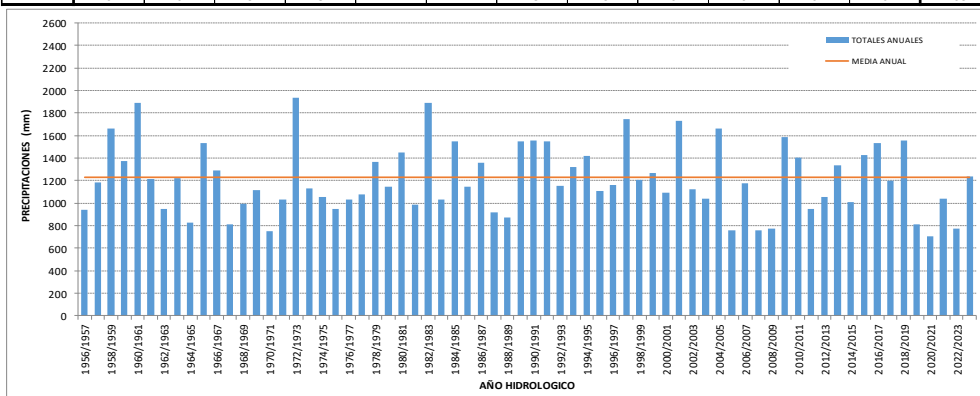
Año	Sep	Oct	Nov	Dic	Ene	Feb	Mar	Abr	May	Jun	Jul	Ago	Total
1956/1957	7	48	2	-	-	5	52	195	26	10	0	33	-
1957/1958	67	161	35	100	93	63	97	107	99	0	28	5	855
1958/1959	114	0	541	336	106	173	74	69	213	30	21	33	1710
1959/1960	105	185	32	202	83	139	5	156	20	130	29	57	1143
1960/1961	55	323	102	111	85	181	304	100	70	26	6	2	1365
1961/1962	15	91	82	117	113	45	105	122	83	0	13	33	819
1962/1963	20	92	0	56	276	67	49	154	32	24	37	2	809
1963/1964	51	142	115	57	1	94	141	217	28	31	2	30	909
1964/1965	62	28	32	92	65	103	35	199	35	31	17	17	716
1965/1966	74	175	193	202	279	210	232	83	44	10	15	8	1525
1966/1967	29	33	165	40	86	161	165	13	34	7	45	32	810
1967/1968	38	33	127	30	131	53	16	30	33	68	41	46	646
1968/1969	38	96	26	59	90	118	84	79	63	0	25	35	713
1969/1970	100	193	50	50	92	65	100	115	178	18	22	41	1024
1970/1971	153	106	60	37	93	148	200	61	95	0	33	16	1002
1971/1972	33	0	44	84	105	5	188	79	82	10	30	17	677
1972/1973	3	55	120	62	181	21	41	44	115	37	0	8	687
1973/1974	2	143	30	50	27	162	5	66	54	0	4	0	543
1974/1975	0	0	10	14	14	79	320	128	88	37	0	58	748
1975/1976	55	45	217	41	87	119	-	-	-	-	-	-	-
1976/1977	8	87	0	5	126	25	63	46	31	2	25	39	457
1977/1978	2	62	117	79	14	-	-	-	-	-	-	-	-
1978/1979	-	-	-	-	-	-	-	-	-	-	-	-	-
1979/1980	-	-	-	-	-	-	35	-	-	-	-	-	-
1980/1981	-	-	290	107	232	170	266	48	121	-	26	-	-
1981/1982	-	65	-	-	-	-	-	-	-	87	10	111	-
1982/1983	104	28	264	128	256	79	125	285	421	19	-	-	-
1983/1984	-	-	-	-	-	-	-	-	-	-	3	10	-
1984/1985	-	162	138	60	-	260	106	-	-	-	60	-	-
1985/1986	-	-	-	-	-	-	-	-	-	-	-	-	-
1986/1987	-	-	-	-	-	-	-	-	-	-	-	-	-
1987/1988	-	-	-	-	-	-	-	-	-	-	-	-	-
1988/1989	-	-	-	-	-	-	-	-	-	-	-	-	-
1989/1990	-	-	-	-	-	-	-	-	-	-	-	-	-
1990/1991	-	-	34	-	88	70	40	248	247	10	5	1	-
1991/1992	80	70	117	213	49	187	228	237	31	62	40	80	1394
1992/1993	27	210	128	314	318	20	130	44	34	13	0	71	1309
1993/1994	55	76	85	74	45	193	195	70	76	67	32	37	1005
1994/1995	0	171	196	119	188	0	325	101	142	10	30	27	1309
1995/1996	43	47	62	40	145	240	88	170	21	0	0	23	879
1996/1997	56	82	95	364	47	332	20	84	44	18	10	10	1162
1997/1998	73	238	93	82	153	314	231	352	10	63	15	25	1649
1998/1999	12	72	167	232	167	258	86	88	73	31	24	0	1210
1999/2000	11	51	105	175	112	237	99	141	143	53	8	53	1188
2000/2001	11	235	98	191	132	153	120	70	1	52	3	19	1085
2001/2002	92	119	108	94	393	181	386	215	69	55	64	45	1821
2002/2003	73	129	120	247	190	59	119	80	0	0	0	50	1067
2003/2004	49	163	169	218	50	26	91	72	0	71	20	20	949
2004/2005	108	262	409	186	63	22	85	367	125	77	0	2	1706
2005/2006	20	43	108	18	56	14	133	49	37	97	3	19	597
2006/2007	44	234	74	98	172	51	147	229	4	7	7	5	1072
2007/2008	111	198	52	97	78	78	30	64	9	73	0	13,5	804
2008/2009	79	150	53	52	78	145	45	60	58	15	64	27	826
2009/2010	14	72	367	122	302	152	66	34	239	1	24	53	1446
2010/2011	136	87	48	151	178	232	48	122	144	44	42	0	1232
2011/2012	34	141	263	60	70	66	100	93	28	16	17	114	1002
2012/2013	30	101	94	134	55	58	191	67	31	51	23	15	850
2013/2014	20	153	241	60	134	49	272	103	141	4	0	2	1179
2014/2015	20	44	142	235	127	294	180	170	214	372	0	25	1822
2015/2016	2	122	248	134	94	231	100	312	9	134	60	80	1526
2016/2017	11	157	75	168	108	124	191	349	287	55	6	43	1574
2017/2018	15	54	59	13	443	10	67	60	345	0	14	13	1093
2018/2019	67	79	213	131	380	92	176	105	128	8	50	15	1444
2019/2020	4	55	217	97	145	57	34	138	13	29	8	0	797
2020/2021	4	71	158	22	131	34	114	62	56	55	2	0	709
2021/2022	164	56	236	57	8	28	218	192	57	83	8	31	1138
2022/2023	9	73	93	19	43	62	110	111	80	1	3	10	614
2023/2024	13	18	-	-	-	-	-	406	31	4	10	83	-
Sep	Oct	Nov	Dic	Ene	Feb	Mar	Abr	May	Jun	Jul	Ago		
Max	164	323	541	364	443	332	386	421	421	372	64	114	1822
Media	47	111	128	118	136	120	127	129	90	40	20	29	1087
Min	0	0	0	5	1	0	5	13	0	0	0	0	457



LOCALIDAD: LA VERDE
 CUENCA: 6- Negro-Salado
 DEPARTAMENTO: General Donovan

LATITUD: 27° 7' 42"
 LONGITUD: 59° 22' 31"
 ALTITUD: 63 msnm

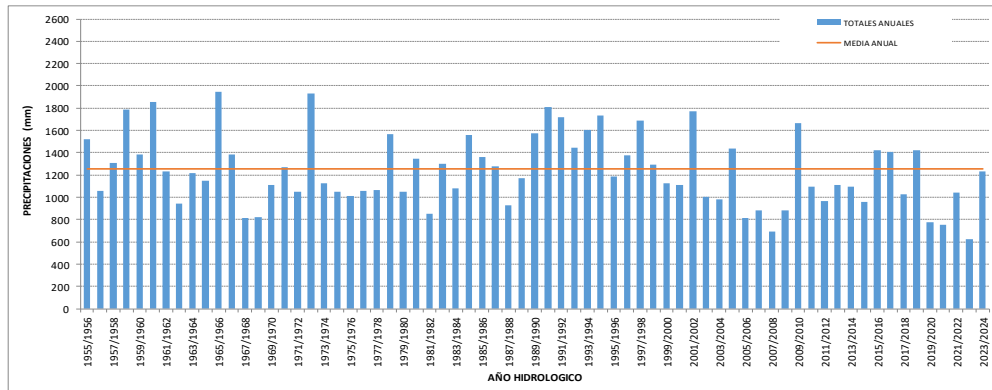
Año	Sep	Oct	Nov	Dic	Ene	Feb	Mar	Abr	May	Jun	Jul	Ago	Total
1956/1957	12	129	20	76	130	110	88	269	54	15	7	28	938
1957/1958	94	175	52	258	80	161	99	98	124	5	34	4	1184
1958/1959	137	14	359	280	151	256	120	104	143	55	28	14	1661
1959/1960	149	256	71	203	90	160	27	195	26	102	48	47	1374
1960/1961	51	315	108	231	82	231	416	343	61	24	12	19	1893
1961/1962	42	118	206	94	130	89	163	225	76	0	27	42	1212
1962/1963	20	33	92	87	227	123	42	164	78	42	37	6	951
1963/1964	74	154	114	81	75	95	257	246	43	31	5	46	1221
1964/1965	70	29	40	121	102	149	47	173	53	39	0	0	823
1965/1966	19	314	90	185	344	228	190	76	71	10	7	0	1534
1966/1967	38	50	351	50	341	211	125	45	28	0	20	33	1292
1967/1968	84	22	147	75	148	37	31	49	41	40	0	136	810
1968/1969	45	107	70	78	175	71	34	122	45	4	25	220	996
1969/1970	127	220	76	59	95	76	94	138	135	44	22	28	1114
1970/1971	92	35	3	35	92	64	279	77	5	12	30	30	754
1971/1972	9	13	52	8	164	93	354	171	82	13	56	15	1030
1972/1973	30	88	205	160	468	100	108	215	243	138	166	16	1937
1973/1974	20	242	117	129	83	155	94	61	160	26	13	32	1132
1974/1975	17	56	82	129	131	59	240	127	57	94	7	54	1053
1975/1976	50	44	211	51	179	88	176	107	15	6	8	10	945
1976/1977	13	164	63	93	298	128	67	63	52	15	38	37	1031
1977/1978	3	94	208	204	144	191	30	37	50	58	53	7	1079
1978/1979	82	196	194	179	52	209	79	143	5	35	60	132	1366
1979/1980	112	191	81	260	81	12	119	176	68	35	0	8	1143
1980/1981	56	102	328	72	379	122	106	73	105	51	25	32	1451
1981/1982	30	54	215	22	144	125	36	66	8	88	7	188	983
1982/1983	150	47	315	138	251	128	113	321	387	0	36	1	1887
1983/1984	0	73	28	48	264	59	221	125	121	74	0	15	1028
1984/1985	90	178	167	87	40	248	264	325	57	1	49	45	1551
1985/1986	94	45	17	56	51	110	220	315	112	88	21	15	1144
1986/1987	181	173	146	52	104	237	49	157	95	17	91	56	1358
1987/1988	17	40	133	83	177	75	134	193	0	35	5	24	916
1988/1989	27	72	91	94	25	59	157	174	0	68	42	67	876
1989/1990	109	125	114	112	129	189	58	516	97	57	13	32	1551
1990/1991	89	351	88	249	80	86	45	122	385	30	27	1	1553
1991/1992	50	143	151	234	63	192	250	260	10	84	36	79	1552
1992/1993	29	176	108	310	100	25	174	36	29	34	32	103	1156
1993/1994	35	117	233	75	66	151	227	134	108	83	25	65	1319
1994/1995	48	155	249	81	248	75	311	117	102	0	9	25	1420
1995/1996	72	0	43	71	167	347	119	244	21	0	0	24	1108
1996/1997	80	151	136	265	70	297	18	59	45	26	7	7	1161
1997/1998	58	199	193	107	157	323	179	424	6	45	20	37	1748
1998/1999	4	79	166	261	161	215	90	92	78	36	27	0	1209
1999/2000	7	32	95	176	135	259	133	199	114	51	12	55	1268
2000/2001	14	208	156	106	122	144	160	66	5	72	3	40	1096
2001/2002	73	138	92	69	341	82	416	274	69	67	61	47	1729
2002/2003	47	189	106	223	177	45	183	98	0	0	0	54	1122
2003/2004	109	188	203	233	40	15	105	56	0	55	24	13	1041
2004/2005	128	222	364	177	81	25	106	343	125	87	0	2	1660
2005/2006	33	81	122	30	59	26	189	92	37	54	7	26	756
2006/2007	49	252	123	107	130	67	125	278	2	13	10	17	1173
2007/2008	111	198	56	123	58	60	31	55	10	20	0	33	755
2008/2009	53	164	53	72	94	75	98	29	35	16	65	20	773
2009/2010	35	42	474	163	309	124	85	38	212	4	37	66	1589
2010/2011	108	150	55	294	272	222	53	96	59	54	40	0	1403
2011/2012	28	117	172	55	109	72	82	110	40	17	36	107	945
2012/2013	29	110	121	139	141	51	207	108	53	54	35	9	1057
2013/2014	15	101	169	70	114	126	325	120	217	32	44	0	1333
2014/2015	15	21	113	146	1	171	38	96	139	198	9	59	1006
2015/2016	4	81	172	183	111	266	101	260	12	129	22	86	1427
2016/2017	19	157	99	226	115	53	133	431	250	22	4	25	1534
2017/2018	56	51	17	17	410	29	170	42	354	15	18	21	1200
2018/2019	53	106	295	125	358	112	171	68	186	6	46	27	1553
2019/2020	4	85	228	127	139	68	51	66	14	18	13	0	813
2020/2021	0	55	115	44	113	31	178	111	26	30	0	0	703
2021/2022	137	53	191	52	7	31	211	230	33	57	10	26	1038
2022/2023	4	81	87	18	86	103	167	109	93	1	10	15	774
2023/2024	8	57	123	142	41	211	114	399	44	3	8	87	1237
	Sep	Oct	Nov	Dic	Ene	Feb	Mar	Abr	May	Jun	Jul	Ago	
Max	181	351	474	310	468	347	416	516	387	198	166	220	1937
Media	56	126	144	131	154	129	141	158	85	41	26	39	1229
Min	0	0	3	8	1	12	18	29	0	0	0	0	703



LOCALIDAD: MAKALLE
 CUENCA: 6 - Negro-Salado
 DEPARTAMENTO: General Donovan

LATITUD: 27° 12' 31"
 LONGITUD: 59° 17' 15"
 ALTITUD: 61 msnm

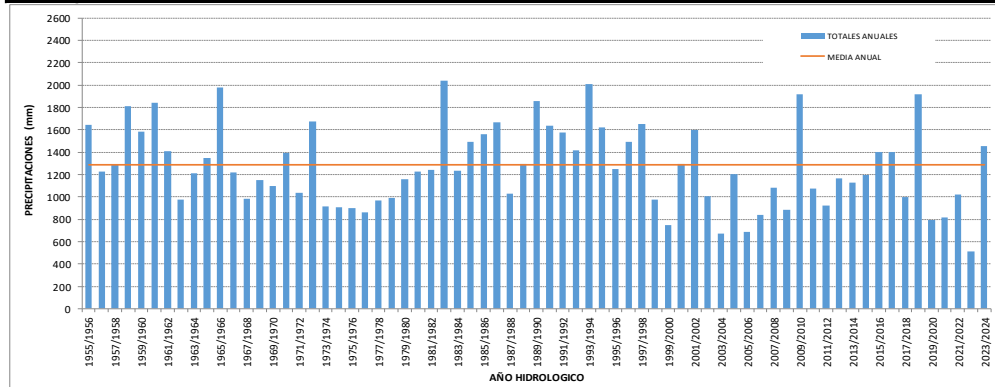
Año	Sep	Oct	Nov	Dic	Ene	Feb	Mar	Abr	May	Jun	Jul	Ago	Total
1955/1956	22	62	79	164	295	224	248	178	60	38	95	53	1518
1956/1957	16	177	34	82	189	81	62	254	102	30	4	25	1056
1957/1958	104	196	65	222	71	197	150	122	126	4	38	13	1308
1958/1959	86	6	380	322	241	290	83	129	143	58	27	24	1789
1959/1960	122	218	73	235	133	79	108	149	31	117	62	54	1381
1960/1961	68	316	137	150	95	161	477	314	86	28	15	12	1859
1961/1962	29	137	273	70	131	82	153	233	63	0	41	21	1233
1962/1963	24	108	100	100	158	95	49	168	50	47	33	9	941
1963/1964	126	127	107	132	85	61	187	294	25	31	25	21	1221
1964/1965	113	47	71	118	152	205	68	184	83	20	35	51	1147
1965/1966	99	202	211	216	464	301	257	83	49	16	38	13	1949
1966/1967	42	34	223	102	270	259	266	67	31	16	51	25	1386
1967/1968	35	80	131	27	203	40	32	31	50	48	40	99	816
1968/1969	36	100	31	94	126	143	62	94	101	4	20	15	826
1969/1970	75	255	112	40	105	115	126	50	93	57	33	50	1111
1970/1971	140	159	15	93	128	96	287	135	78	13	62	67	1273
1971/1972	28	19	60	88	170	45	266	112	95	58	45	64	1050
1972/1973	34	95	198	193	336	103	169	223	180	174	187	40	1932
1973/1974	18	160	88	193	95	217	40	129	82	10	50	48	1130
1974/1975	23	29	49	140	72	118	325	115	50	36	5	92	1054
1975/1976	87	54	234	107	205	99	149	50	15	0	5	10	1015
1976/1977	21	152	110	102	251	110	88	67	60	18	32	49	1060
1977/1978	0	98	143	273	76	263	25	32	47	67	33	5	1062
1978/1979	76	186	359	89	78	241	101	179	2	60	89	108	1568
1979/1980	57	77	60	319	40	9	101	168	92	118	0	13	1054
1980/1981	24	173	307	64	107	174	155	92	119	79	30	26	1350
1981/1982	11	82	185	30	119	124	41	71	9	86	8	88	854
1982/1983	51	38	216	93	123	79	121	249	281	0	53	0	1304
1983/1984	0	47	38	11	262	46	336	135	105	87	2	12	1081
1984/1985	51	240	119	59	62	247	193	342	118	33	44	49	1557
1985/1986	90	41	22	89	88	140	182	415	73	173	30	21	1364
1986/1987	214	159	169	50	119	2	40	210	90	17	141	65	1276
1987/1988	16	22	145	176	156	65	138	176	0	29	0	8	931
1988/1989	53	48	80	58	20	83	261	265	14	113	82	97	1174
1989/1990	137	177	77	135	72	191	92	460	110	46	11	64	1572
1990/1991	160	480	122	268	58	65	26	318	260	36	12	6	1811
1991/1992	50	212	168	326	122	196	154	227	37	95	39	93	1719
1992/1993	58	264	96	229	431	18	180	42	24	40	18	45	1445
1993/1994	50	138	348	101	121	170	268	178	82	66	21	65	1608
1994/1995	58	169	413	66	260	165	356	117	91	8	12	20	1735
1995/1996	35	58	46	67	232	320	112	255	32	5	0	24	1186
1996/1997	107	170	167	295	114	338	15	59	62	21	19	8	1375
1997/1998	110	229	149	126	184	257	164	333	12	72	14	38	1688
1998/1999	6	48	251	301	164	186	112	87	76	28	33	0	1292
1999/2000	7	23	82	150	151	209	151	141	109	32	3	72	1130
2000/2001	14	189	135	188	113	176	128	70	4	51	10	33	1111
2001/2002	74	154	178	73	326	86	417	241	49	45	82	44	1769
2002/2003	49	253	122	179	66	76	116	91	0	1	0	52	1005
2003/2004	48	194	140	251	38	18	103	87	0	77	17	9	982
2004/2005	120	240	263	192	110	9	81	241	114	60	0	6	1436
2005/2006	30	106	129	35	75	27	144	108	52	85	10	16	817
2006/2007	20	139	106	105	177	32	147	118	7	13	7	10	881
2007/2008	107	154	42	84	79	79	12	60	12	41	0	21	691
2008/2009	71	177	65	32	189	129	35	64	39	12	53	17	884
2009/2010	35	75	508	93	295	224	97	82	155	16	37	51	1668
2010/2011	99	75	31	189	207	156	48	122	71	57	38	0	1093
2011/2012	61	120	305	46	56	54	38	144	33	20	12	76	965
2012/2013	30	91	147	122	65	139	229	118	44	92	31	7	1115
2013/2014	20	99	176	56	83	97	295	59	141	32	39	1	1098
2014/2015	55	25	94	87	100	64	38	87	86	223	0	103	962
2015/2016	0	160	345	191	120	89	100	172	9	151	27	60	1424
2016/2017	6	151	110	176	126	107	142	342	186	35	2	24	1407
2017/2018	47	95	44	49	327	11	126	17	283	4	10	12	1025
2018/2019	59	130	248	164	316	72	126	55	193	4	46	13	1426
2019/2020	4	37	222	125	133	67	49	90	16	17	15	0	775
2020/2021	0	73	148	20	114	53	145	134	13	57	0	0	757
2021/2022	145	49	217	74	24	29	202	202	54	29	6	14	1045
2022/2023	4	52	131	17	56	71	108	93	77	1	1	15	626
2023/2024	23	88	137	216	57	200	136	236	65	0	4	72	1234
Max	214	480	508	326	464	338	477	460	283	223	187	108	1949
Media	57	132	153	135	156	130	145	155	77	49	32	36	1257
Min	0	6	15	11	20	2	12	17	0	0	0	0	626



LOCALIDAD: PUERTO TIROL
 CUENCA: 6-Negro-Salado
 DEPARTAMENTO: Libertad

LATITUD: 27° 22' 25"
 LONGITUD: 59° 5' 23"
 ALTITUD: 55 msnm

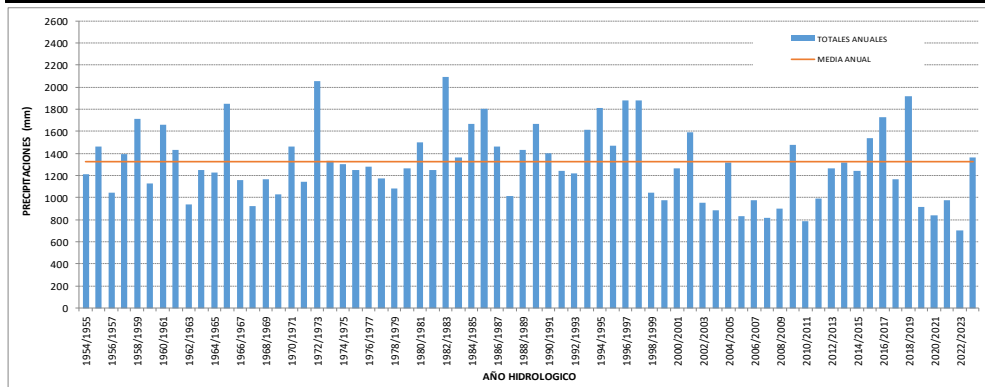
Año	Sep	Oct	Nov	Dic	Ene	Feb	Mar	Abr	May	Jun	Jul	Ago	Total
1955/1956	16	95	90	170	308	160	254	195	47	25	214	72	1646
1956/1957	39	244	56	52	210	81	101	260	72	70	6	34	1225
1957/1958	120	248	63	196	131	152	74	148	100	6	35	13	1286
1958/1959	44	17	408	352	167	217	71	201	174	88	32	36	1807
1959/1960	97	248	178	228	112	155	95	168	54	133	52	64	1584
1960/1961	56	341	99	129	131	236	452	202	101	34	20	38	1839
1961/1962	17	152	279	155	253	53	144	213	105	0	21	15	1407
1962/1963	13	76	128	105	162	98	42	188	106	19	34	4	975
1963/1964	196	76	91	72	74	82	164	282	42	25	41	66	1211
1964/1965	78	44	160	221	105	242	40	254	68	55	32	51	1350
1965/1966	72	200	185	290	558	195	193	150	79	10	25	20	1977
1966/1967	43	112	92	112	254	197	242	23	32	4	53	56	1220
1967/1968	50	109	119	127	114	130	36	56	32	51	55	105	984
1968/1969	71	120	58	110	277	145	55	100	155	4	20	35	1150
1969/1970	66	149	144	12	107	237	133	38	81	40	33	54	1094
1970/1971	193	194	60	105	100	112	243	179	82	4	55	65	1392
1971/1972	25	16	35	103	171	33	229	176	76	73	51	51	1039
1972/1973	25	155	225	116	249	98	233	188	143	80	113	46	1671
1973/1974	19	156	61	198	91	90	91	41	56	84	17	12	916
1974/1975	27	38	30	115	18	26	355	80	51	49	13	105	907
1975/1976	99	80	131	95	154	56	140	50	30	7	26	29	897
1976/1977	19	115	71	52	285	37	27	60	76	27	35	59	863
1977/1978	12	64	205	147	80	159	18	42	127	46	41	30	971
1978/1979	51	117	214	82	62	64	110	83	3	38	83	87	994
1979/1980	54	140	139	219	114	48	105	109	112	89	6	23	1158
1980/1981	27	237	235	85	124	91	82	82	125	70	50	18	1226
1981/1982	19	132	238	16	114	174	164	73	14	99	34	161	1238
1982/1983	124	30	461	186	355	76	94	353	261	0	100	1	2041
1983/1984	0	131	78	47	224	63	300	151	149	81	0	13	1237
1984/1985	66	168	169	40	48	278	220	287	90	30	48	45	1489
1985/1986	93	53	18	68	37	96	436	395	98	209	37	18	1558
1986/1987	200	159	251	110	190	80	73	234	96	79	129	65	1666
1987/1988	46	68	238	130	185	18	52	228	2	35	3	25	1030
1988/1989	52	70	75	90	40	74	355	293	0	46	86	113	1294
1989/1990	143	135	118	218	129	245	113	455	103	85	34	76	1854
1990/1991	78	413	146	231	64	45	15	226	349	44	16	10	1637
1991/1992	50	117	224	253	118	152	148	231	35	117	56	75	1576
1992/1993	72	257	130	212	399	17	151	57	31	35	23	31	1415
1993/1994	48	159	281	107	146	217	327	228	293	105	24	76	2011
1994/1995	17	209	204	86	343	207	315	65	124	3	12	34	1619
1995/1996	6	45	67	41	200	288	157	348	20	0	0	80	1252
1996/1997	82	215	125	288	89	482	6	50	81	26	33	11	1488
1997/1998	25	223	205	134	158	330	130	318	9	83	11	24	1650
1998/1999	17	32	155	188	86	116	177	91	55	38	18	0	973
1999/2000	9	41	61	55	72	170	91	101	53	39	3	52	747
2000/2001	21	207	165	232	174	53	188	123	0	75	15	39	1292
2001/2002	46	127	174	17	326	99	345	244	71	40	82	25	1596
2002/2003	36	139	156	204	131	93	85	107	2	6	3	47	1009
2003/2004	22	111	115	161	19	6	72	87	0	43	19	20	675
2004/2005	106	161	177	128	58	17	98	303	71	69	1	12	1201
2005/2006	33	70	114	48	100	29	83	87	32	63	13	11	683
2006/2007	23	147	42	104	162	93	137	94	7	5	1	23	838
2007/2008	127	207	50	166	99	102	78	41	18	151	1	38,2	1078
2008/2009	57	219	65	16	125	154	49	30	87	17	41	24	884
2009/2010	33	52	779,8	180	338	125	83	71	170	5	35	42	1914
2010/2011	90	42	25	204	154	285	27	124	61	24	38	0	1074
2011/2012	64	133	223	42	55	48	85	103	40	37	14	78	922
2012/2013	14	155	117	72	66	88	278	168	62	104	24	20	1168
2013/2014	39	92	169	49	118,8	131	309	86	68	42	26	0	1130
2014/2015	14	27	114	124	48	223	79	105	200	207	8	45	1194
2015/2016	0	158	195	219	145	74	135	204	7	181	36	43	1397
2016/2017	10	180	128	182	90	34	127	390	187	36	3	31	1398
2017/2018	82	57	56	38	339	22	156	16	180	27	10	13	996
2018/2019	64	104	273	185	497	125	138	130	270	9	61	58	1914
2019/2020	5	96	163	82	148	118	50	49	44	24	15	0	794
2020/2021	1	41	89	57	189	54	122	139	24	99	0	4	819
2021/2022	81	107	237	56	23	3	234	164	41	36	5	32	1019
2022/2023	7	83	70	26	59	68	38	32	86	8	15	20	512
2023/2024	88	116	127	221	42	272	172	271	38	1	13	89	1450
	Sep	Oct	Nov	Dic	Ene	Feb	Mar	Abr	May	Jun	Jul	Ago	
Max	200	413	780	352	558	482	452	455	349	209	214	161	2041
Media	55	134	155	132	163	127	149	159	86	53	35	41	1288
Min	0	16	18	12	18	3	6	16	0	0	0	0	512



LOCALIDAD: RESISTENCIA
CUENCA: 6-Negro -Salado
DEPARTAMENTO: San Fernando

LATITUD: 27° 26' 23"
LONGITUD: 59° 0' 0"
ALTITUD: 51 msnm

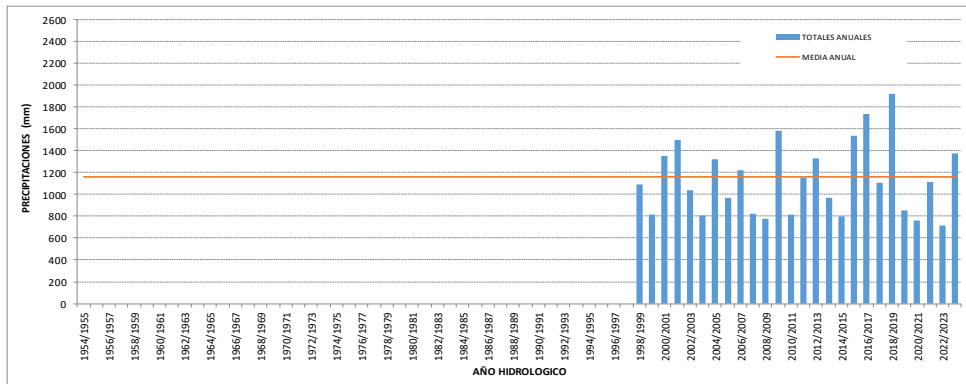
Año	Sep	Oct	Nov	Dic	Ene	Feb	Mar	Abr	May	Jun	Jul	Ago	Total
1954/1955	17	265	29	142	39	155	260	143	73	59	18	10	1210
1955/1956	18	88	115	154	330	208	185	151	5	28	134	49	1465
1956/1957	21	222	38	87	171	36	44	238	80	55	10	42	1044
1957/1958	130	245	35	222	147	156	111	159	116	11	42	19	1393
1958/1959	47	19	375	340	197	201	96	182	139	61	24	31	1712
1959/1960	90	230	92	124	71	67	81	151	14	77	51	79	1127
1960/1961	52	339	91	116	200	214	356	100	94	43	17	39	1661
1961/1962	19	174	336	69	208	40	208	233	99	0	29	19	1434
1962/1963	25	82	113	53	193	113	64	146	78	20	42	6	935
1963/1964	180	79	109	142	116	138	178	206	20	30	31	21	1250
1964/1965	78	61	106	201	96	182	8	247	86	54	35	71	1225
1965/1966	79	233	221	273	385	168	209	163	63	7	30	18	1849
1966/1967	43	103	135	147	184	174	187	31	29	17	52	57	1159
1967/1968	45	107	109	7	159	96	33	36	45	73	69	141	920
1968/1969	61	135	146	140	231	125	49	85	140	6	26	21	1165
1969/1970	67	109	140	14	124	216	98	43	65	49	40	62	1027
1970/1971	294	159	113	77	174	101	195	90	102	8	62	90	1465
1971/1972	25	51	40	101	117	78	224	193	97	106	46	63	1141
1972/1973	29	148	243	147	442	144	257	198	154	103	108	85	2058
1973/1974	38	137	107	266	122	199	70	85	164	23	67	53	1331
1974/1975	28	38	47	146	44	159	377	182	60	75	35	110	1301
1975/1976	90	71	203	129	273	104	223	65	30	16	30	18	1250
1976/1977	70	132	96	148	246	107	117	79	159	21	51	58	1283
1977/1978	12	87	206	220	149	130	48	57	106	70	85	7	1176
1978/1979	49	150	200	152	50	69	154	81	7	9	99	63	1082
1979/1980	57	135	105	242	92	79	166	115	118	90	10	59	1268
1980/1981	60	154	237	95	144	233	198	108	129	76	45	20	1498
1981/1982	23	107	171	57	83	135	72	98	95	267	22	117	1247
1982/1983	168	30	413	140	297	143	159	422	202	8	108	2	2092
1983/1984	0	71	81	45	250	179	284	142	178	111	8	11	1360
1984/1985	81	132	145	51	73	277	236	372	109	57	66	67	1666
1985/1986	109	51	20	84	73	122	485	512	124	146	46	30	1802
1986/1987	177	180	244	95	121	279	28	42	75	48	132	40	1461
1987/1988	0	40	193	45	259	73	195	116	8	46	2	38	1015
1988/1989	67	79	112	85	72	102	281	320	6	63	102	144	1433
1989/1990	141	80	119	174	102	200	113	557	50	73	11	45	1665
1990/1991	68	341	94	272	59	71	7	150	252	49	26	12	1401
1991/1992	63	80	183	207	85	110	89	191	42	104	40	46	1240
1992/1993	45	221	129	254	176	23	184	69	36	55	21	10	1223
1993/1994	53	119	219	64	196	180	387	95	130	76	46	51	1616
1994/1995	4	181	245	81	283	444	338	75	84	3	27	48	1813
1995/1996	39	51	72	71	229	277	197	479	13	2	0	41	1471
1996/1997	119	257	177	409	122	451	28	87	112	34	33	54	1883
1997/1998	31	200	245	180	222	340	187	356	27	57	7	30	1882
1998/1999	37	64	116	146	94	122	215	113	76	35	26	0	1044
1999/2000	12	61	81	51	174	226	91	117	76	26	6	52	973
2000/2001	28	196	135	239	136	51	111	129	2	162	18	57	1264
2001/2002	58	118	173	19	231	79	388	294	78	44	70	37	1589
2002/2003	59	96	161	229	59	104	82	99	2	11	3	48	953
2003/2004	20	125	152	225	37	43	83	120	0	53	18	12	888
2004/2005	131	175	204	115	70	34	111	297	85	83	2	13	1320
2005/2006	55	78	123	50	121	36	149	116	21	70	1	12	832
2006/2007	55	152	62	147	132	75	191	123	10	8	3	17	975
2007/2008	134	199	60	112	43	65	39	36	15	80	3	31	816
2008/2009	80	191	60	81	136	146	34	48	53	4	51	16	899
2009/2010	19	33	540	88	204	138	98	53	222	5	41	33	1474
2010/2011	82	43	29	135	97	133	33	143	25	32	36	2	790
2011/2012	55	133	273	52	68	57	69	120	45	29	10	79	990
2012/2013	16	187	137	114	126	103	230	147	64	96	31	13	1264
2013/2014	31	114	207	61	173	109	350	100	72	46	54	0	1316
2014/2015	74	46	132	156	78	234	75	61	139	186	6	52	1239
2015/2016	0	121	182	302	146	134	117	208	8	218	32	69	1537
2016/2017	9	210	112	172	104	101	262	469	176	51	3	63	1732
2017/2018	51	86	60	37	403	15	183	31	252	22	12	15	1167
2018/2019	61	105	237	195	452	138	166	223	204	9	47	81	1918
2019/2020	3	121	148	116	207	154	41	46	39	24	15	0	914
2020/2021	1	75	141	35	167	39	136	109	21	109	1	3	837
2021/2022	97	85	227	23	12	22	226	158	49	44	8	29	980
2022/2023	10	116	76	38	90	66	92	67	113	6	6	21	701
2023/2024	66	121	118	184	53	157	195	290	50	1	16	110	1361
	Sep	Oct	Nov	Dic	Ene	Feb	Mar	Abr	May	Jun	Jul	Ago	Total
Max	294	341	540	409	452	451	485	557	252	267	134	144	2092
Media	60	131	152	138	162	142	160	163	83	56	37	42	1327
Min	0	19	20	7	12	15	7	31	0	0	0	0	701



LOCALIDAD: BARRANQUERAS
 CUENCA: 6-Negro -Salado
 DEPARTAMENTO: San Fernando

LATITUD: 27° 29' 14"
 LONGITUD: 58° 55' 32"
 ALTITUD: 51 msnm

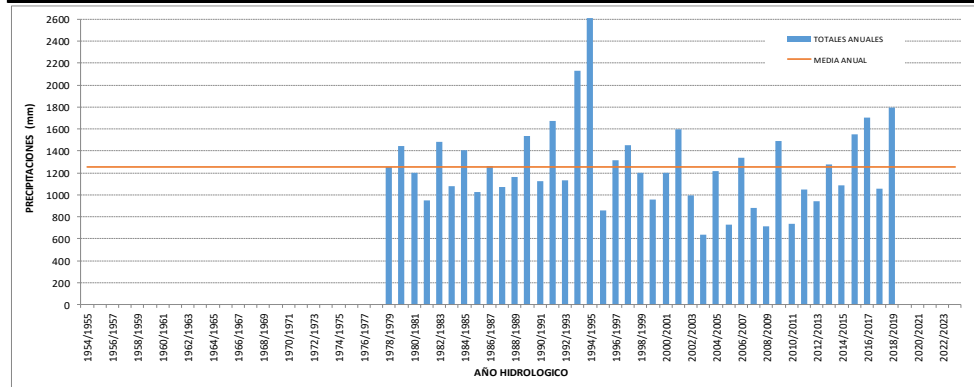
Año	Sep	Oct	Nov	Dic	Ene	Feb	Mar	Abr	May	Jun	Jul	Ago	Total
1954/1955	-	-	-	-	-	-	-	-	-	-	-	-	-
1955/1956	-	-	-	-	-	-	-	-	-	-	-	-	-
1956/1957	-	-	-	-	-	-	-	-	-	-	-	-	-
1957/1958	-	-	-	-	-	-	-	-	-	-	-	-	-
1958/1959	-	-	-	-	-	-	-	-	-	-	-	-	-
1959/1960	-	-	-	-	-	-	-	-	-	-	-	-	-
1960/1961	-	-	-	-	-	-	-	-	-	-	-	-	-
1961/1962	-	-	-	-	-	-	-	-	-	-	-	-	-
1962/1963	-	-	-	-	-	-	-	-	-	-	-	-	-
1963/1964	-	-	-	-	-	-	-	-	-	-	-	-	-
1964/1965	-	-	-	-	-	-	-	-	-	-	-	-	-
1965/1966	-	-	-	-	-	-	-	-	-	-	-	-	-
1966/1967	-	-	-	-	-	-	-	-	-	-	-	-	-
1967/1968	-	-	-	-	-	-	-	-	-	-	-	-	-
1968/1969	-	-	-	-	-	-	-	-	-	-	-	-	-
1969/1970	-	-	-	-	-	-	-	-	-	-	-	-	-
1970/1971	-	-	-	-	-	-	-	-	-	-	-	-	-
1971/1972	-	-	-	-	-	-	-	-	-	-	-	-	-
1972/1973	-	-	-	-	-	-	-	-	-	-	-	-	-
1973/1974	-	-	-	-	-	-	-	-	-	-	-	-	-
1974/1975	-	-	-	-	-	-	-	-	-	-	-	-	-
1975/1976	-	-	-	-	-	-	-	-	-	-	-	-	-
1976/1977	-	-	-	-	-	-	-	-	-	-	-	-	-
1977/1978	-	-	-	-	-	-	-	-	-	-	-	-	-
1978/1979	-	-	-	-	-	-	-	-	-	-	-	-	-
1979/1980	-	-	-	-	-	-	-	-	-	-	-	-	-
1980/1981	-	-	-	-	-	-	-	-	-	-	-	-	-
1981/1982	-	-	-	-	-	-	-	-	-	-	-	-	-
1982/1983	-	-	-	-	-	-	-	-	-	-	-	-	-
1983/1984	-	-	-	-	-	-	-	-	-	-	-	-	-
1984/1985	-	-	-	-	-	-	-	-	-	-	-	-	-
1985/1986	-	-	-	-	-	-	-	-	-	-	-	-	-
1986/1987	-	-	-	-	-	-	-	-	-	-	-	-	-
1987/1988	-	-	-	-	-	-	-	-	-	-	-	-	-
1988/1989	-	-	-	-	-	-	-	-	-	-	-	-	-
1989/1990	-	-	-	-	-	-	-	-	-	-	-	-	-
1990/1991	-	-	-	-	-	-	-	-	-	-	-	-	-
1991/1992	-	-	-	-	-	-	-	-	-	-	-	-	-
1992/1993	-	-	-	-	-	-	-	-	-	-	-	-	-
1993/1994	-	-	-	-	-	-	-	-	-	-	-	-	-
1994/1995	-	-	-	-	-	-	-	-	-	-	-	-	-
1995/1996	-	-	-	-	-	-	-	-	-	-	-	-	-
1996/1997	-	-	-	-	-	-	-	-	-	-	-	-	-
1997/1998	-	-	-	-	-	-	-	-	-	-	-	-	-
1998/1999	1	22	137	168	110	124	223	156	88	33	22	5	1089
1999/2000	6	37	84	57	204	246	20	39	56	21	5	36	811
2000/2001	24	169	111	252	186	30	178	200	0	137	28	33	1348
2001/2002	81	94	146	30	136	93	362	314	98	40	65	39	1498
2002/2003	73	117	161	278	68	109	108	72	2	0	1	45	1034
2003/2004	18	119	116	205	80	77	63	60	0	38	29	3	808
2004/2005	124	206	222	88	95	19	103	321	101	32	0	8	1319
2005/2006	35	91	102	48	144	18	213	168	33	83	0	36	971
2006/2007	62	172	134	170	134	79	272	169	7	10	5	10	1224
2007/2008	131	184	89	105	40	63	14	50	41	68	3	36	823
2008/2009	78	208	73	17	103	113	23	44	64	18	27	9	777
2009/2010	21	39	504	84	389	147	91	38	187	7	50	27	1584
2010/2011	112	42	34	135	67	69	40	169	52	45	43	6	814
2011/2012	68	184	258	86	79	65	98	142	40	31	11	88	1150
2012/2013	18	154	101	126	142	91	325	154	64	105	34	15	1329
2013/2014	22	124	239	42	133	94	91	79	52	50	38	2	966
2014/2015	72	44	140	81	44	54	68	48	102	117	7	21	798
2015/2016	22	184	238	457	143	103	111	209	5	266	32	76	1537
2016/2017	14	225	62	130	94	64	197	489	229	49	11	50	1732
2017/2018	65	78	89	20	345	5	91	60	268	49	19	14	1103
2018/2019	80	114	230	224	488	113	158	210	230	11	47	15	1920
2019/2020	5	94	152	83	195	157	42	47	36	19	20	0	850
2020/2021	1	64	97	29	152	47	136	137	18	75	0	2	758
2021/2022	87	84	256	13	9	15	289	174	65	73	15	34	1114
2022/2023	23	109	56	45	51	58	153	92	103	5	4	19	718
2023/2024	80	139	126	188	54	129	217	238	55	56	10	81	1373
	Sep	Oct	Nov	Dic	Ene	Feb	Mar	Abr	May	Jun	Jul	Ago	
Max	131	225	504	457	488	246	362	489	268	266	65	88	1920
Media	51	123	156	131	155	88	131	147	80	56	23	26	1158
Min	1	22	34	13	9	5	14	38	0	0	0	0	718



LOCALIDAD: COLONIA BARANDA
 CUENCA: 6 - Negro - Salado
 DEPARTAMENTO: San Fernando

LATITUD: 27° 33' 40"
 LONGITUD: 59° 18' 25"
 ALTITUD: 55 msnm

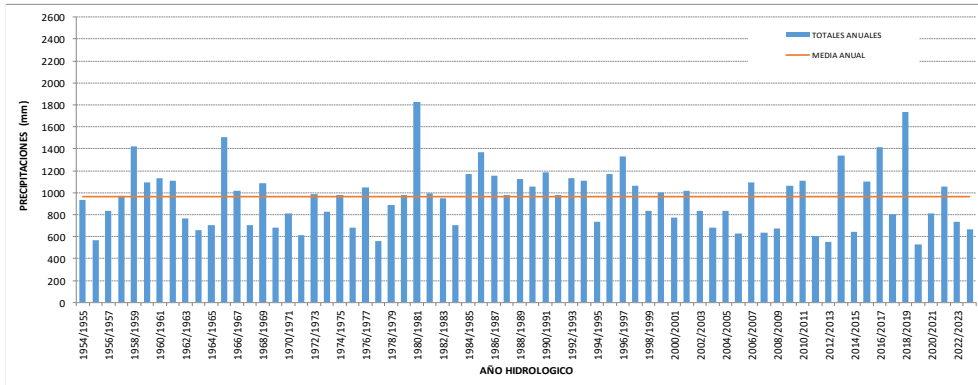
Año	Sep	Oct	Nov	Dic	Ene	Feb	Mar	Abr	May	Jun	Jul	Ago	Total
1954/1955	-	-	-	-	-	-	-	-	-	-	-	-	-
1955/1956	-	-	-	-	-	-	-	-	-	-	-	-	-
1956/1957	-	-	-	-	-	-	-	-	-	-	-	-	-
1957/1958	-	-	-	-	-	-	-	-	-	-	-	-	-
1958/1959	-	-	-	-	-	-	-	-	-	-	-	-	-
1959/1960	-	-	-	-	-	-	-	-	-	-	-	-	-
1960/1961	-	-	-	-	-	-	-	-	-	-	-	-	-
1961/1962	-	-	-	-	-	-	-	-	-	-	-	-	-
1962/1963	-	-	-	-	-	-	-	-	-	-	-	-	-
1963/1964	-	-	-	-	-	-	-	-	-	-	-	-	-
1964/1965	-	-	-	-	-	-	-	-	-	-	-	-	-
1965/1966	-	-	-	-	-	-	-	-	-	-	-	-	-
1966/1967	-	-	-	-	-	-	-	-	-	-	-	-	-
1967/1968	-	-	-	-	-	-	-	-	-	-	-	-	-
1968/1969	-	-	-	-	-	-	-	-	-	-	-	-	-
1969/1970	-	-	-	-	-	-	-	-	-	-	-	-	-
1970/1971	-	-	-	-	-	-	-	-	-	-	-	-	-
1971/1972	-	-	-	-	-	-	-	-	-	-	-	-	-
1972/1973	-	-	-	-	-	-	-	-	-	-	-	-	-
1973/1974	-	-	-	-	-	-	-	-	-	-	-	-	-
1974/1975	-	-	-	-	-	-	-	-	-	-	-	-	-
1975/1976	-	-	-	-	-	-	-	-	-	-	-	-	-
1976/1977	-	-	-	-	-	-	-	-	-	-	-	-	-
1977/1978	-	-	-	-	-	-	-	-	-	-	-	-	-
1978/1979	43	160	224	146	35	113	198	91	0	75	112	61	1258
1979/1980	77	79	95	325	144	49	274	107	221	59	3	14	1447
1980/1981	38	97	179	95	376	0	71	111	128	68	11	24	1198
1981/1982	14	157	113	51	61	130	56	63	41	201	14	48	949
1982/1983	99	18	225	133	239	121	136	291	165	0	55	0	1482
1983/1984	0	100	71	36	264	47	277	49	163	67	7	0	1081
1984/1985	91	110	219	38	122	240	86	279	107	17	45	53	1407
1985/1986	0	22	3	31	15	129	217	335	106	123	24	21	1026
1986/1987	173	173	156	42	119	218	53	128	27	28	111	34	1262
1987/1988	16	55	285	162	247	25	94	103	13	13	6	52	1071
1988/1989	35	61	83	60	80	62	299	247	2	35	83	113	1160
1989/1990	45	156	104	213	46	78	129	567	99	48	15	38	1538
1990/1991	51	196	141	220	52	45	125	181	46	19	40	12	1128
1991/1992	49	110	220	225	133	149	217	357	16	99	34	63	1672
1992/1993	49	223	85	175	257	0	160	62	30	39	0	54	1134
1993/1994	65	217	171	108	215	303	364	154	266	174	13	81	2131
1994/1995	0	262	431	211	539	606	345	116	47	7	30	20	2614
1995/1996	21	0	64	105	96	259	51	248	7	0	0	7	858
1996/1997	101	182	147	262	75	285	18	85	130	5	20	8	1318
1997/1998	52	201	193	85	114	302	111	283	31	39	5	34	1450
1998/1999	45	56	84	178	158	118	209	169	101	43	40	0	1201
1999/2000	32	17	93	56	209	244	167	100	25	10	2	0	955
2000/2001	85	220	136	209	113	109	185	90	0	2	37	16	1202
2001/2002	80	98	192	31	300	29	313	340	95	10	102	10	1600
2002/2003	66	107	132	308	77	41	196	-	5	-	4	58	994
2003/2004	0	143	123	69	21	7	118	63	0	66	8	18	636
2004/2005	80	157	104	189	70	35	111	296	84	83	4	2	1215
2005/2006	20	32	142	22	93	19	134	130	25	104	0	9	730
2006/2007	38	126	69	102	166	95	521	195	2	6	2	14	1336
2007/2008	113	169	113	122	0	77	95	29	40	87	0	37	882
2008/2009	56	235	37	100	87	10	31	51	49	12	47	0	715
2009/2010	7	58	486	73	284	280	30	55	147	7	40	27	1494
2010/2011	98	37	37	71	79	136	33	90	32	82	40	0	735
2011/2012	90	180	206	48	52	10	111	120	47	25	13	150	1052
2012/2013	13	128	43	124	18	122	195	159	56	77	0	9	944
2013/2014	17	150	118	13	72	126	446	119	80	26	109	0	1276
2014/2015	97	60	186	131	31	125	102	60	91	113	6	86	1088
2015/2016	0	155	246	253	125	178	144	225	10	152	40	26	1554
2016/2017	13	219	134	234	78	139	120	434	247	20	6	57	1701
2017/2018	69	55	52	14	426	13	184	45	163	2	0	36	1059
2018/2019	27	152	197	306	384	140	130	84	290	5	48	30	1793
2019/2020	-	-	-	-	-	-	-	-	-	-	-	-	-
2020/2021	-	-	-	-	-	-	-	-	-	-	-	-	-
2021/2022	-	-	-	-	-	-	-	-	-	-	-	-	-
2022/2023	-	-	-	-	-	-	-	-	-	-	-	-	-
2023/2024	-	-	-	-	-	-	-	-	-	-	-	-	-
Max	173	262	486	325	539	606	521	567	290	201	112	150	2614
Media	50	125	150	131	148	127	167	168	79	51	29	32	1252
Min	0	0	3	13	0	0	18	29	0	0	0	0	636



LOCALIDAD: TRES ISLETAS
CUENCA: 7- Polvorin-Palometa
DEPARTAMENTO: Maipú

LATITUD: 26° 20' 11"
LONGITUD: 60° 25' 51"
ALTITUD: 98 msnm

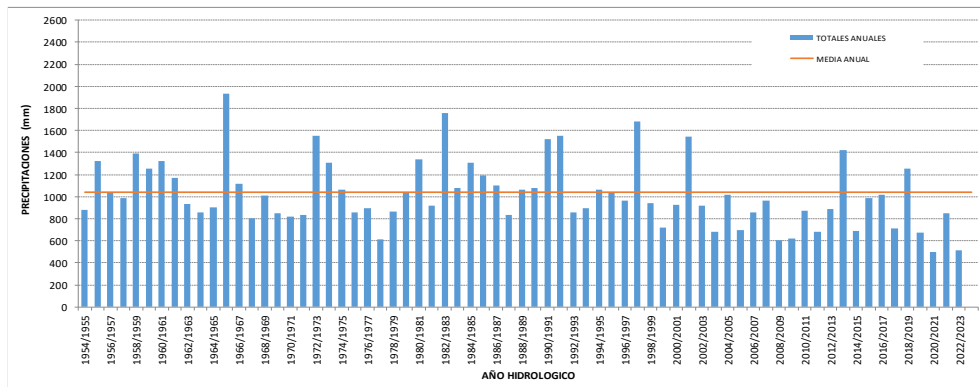
Año	Sep	Oct	Nov	Dic	Ene	Feb	Mar	Abr	May	Jun	Jul	Ago	Total
1954/1955	55	75	17	73	14	97	499	55	17	20	12	0	934
1955/1956	0	40	40	69	82	86	106	74	0	0	1	68	566
1956/1957	6	103	69	50	78	172	154	111	51	16	0	26	836
1957/1958	25	110	108	206	18	138	128	104	15	0	89	27	968
1958/1959	40	21	218	271	215	209	118	92	143	6	76	17	1423
1959/1960	173	124	71	145	91	27	151	137	0	62	5	109	1094
1960/1961	5	260	58	44	101	306	106	101	123	5	16	8	1133
1961/1962	8	48	166	119	219	142	152	100	117	0	32	5	1107
1962/1963	8	118	31	115	89	123	75	86	28	40	18	40	767
1963/1964	27	9	38	49	31	43	128	142	132	25	0	36	659
1964/1965	61	56	41	166	0	135	79	120	12	6	22	9	707
1965/1966	26	158	139	285	152	306	74	232	71	53	5	3	1504
1966/1967	36	35	116	54	215	173	155	176	14	4	20	20	1018
1967/1968	35	27	61	82	120	82	120	24	30	48	42	33	704
1968/1969	24	101	90	102	236	224	90	116	57	5	20	23	1088
1969/1970	52	62	49	142	80	45	80	30	64	0	7	68	679
1970/1971	29	93	39	30	139	27	317	47	75	5	0	11	812
1971/1972	21	57	33	33	67	18	152	82	72	6	50	18	609
1972/1973	44	52	105	98	167	55	94	60	99	155	57	0	986
1973/1974	19	20	127	75	76	118	190	40	98	5	15	45	828
1974/1975	20	85	64	165	35	50	199	127	96	65	15	55	976
1975/1976	48	26	191	115	97	68	115	5	7	0	12	0	684
1976/1977	47	97	96	82	215	42	263	60	79	0	14	55	1050
1977/1978	20	69	101	75	164	87	0	4	15	20	6	0	561
1978/1979	4	70	219	96	20	199	128	70	6	14	10	48	884
1979/1980	55	104	101	148	72	5	146	81	148	79	0	38	977
1980/1981	15	82	422	124	341	351	198	140	77	31	17	26	1824
1981/1982	62	32	199	105	78	151	196	64	25	65	0	15	992
1982/1983	85	45	170	99	172	106	57	83	88	0	43	0	948
1983/1984	0	46	128	71	123	15	115	108	57	38	0	1	702
1984/1985	53	119	210	33	145	186	116	249	13	3	11	35	1173
1985/1986	130	108	22	112	0	145	400	261	105	64	25	0	1372
1986/1987	90	129	231	86	316	46	34	64	38	6	92	19	1151
1987/1988	13	73	122	99	171	127	228	129	2	13	0	0	977
1988/1989	15	23	122	159	74	70	358	217	5	14	25	44	1126
1989/1990	60	61	150	170	115	123	13	193	52	62	55	0	1054
1990/1991	100	177	99	137	31	149	245	107	76	61	0	0	1182
1991/1992	68	87	78	155	115	88	157	143	5	51	3	31	981
1992/1993	17	266	170	347	127	60	107	30	0	0	0	4	1128
1993/1994	14	149	169	141	51	262	119	95	52	18	5	36	1111
1994/1995	0	90	271	0	142	0	82	54	81	3	0	8	731
1995/1996	12	13	119	70	262	360	183	78	48	0	0	22	1167
1996/1997	101	236	218	212	129	303	43	43	5	17	5	20	1332
1997/1998	58	132	208	134	44	111	134	182	3	32	0	24	1063
1998/1999	16	81	147	83	119	112	110	125	17	8	15	0	833
1999/2000	1	31	66	105	121	268	68	241	51	37	6	5	1000
2000/2001	30	146	190	56	116	65	8	114	2	28	3	13	771
2001/2002	17	66	44	30	205	108	190	207	60	5	68	19	1019
2002/2003	19	52	148	179	147	49	110	51	0	35	0	43	833
2003/2004	24	56	35	58	36	64	312	84	0	7	1	5	682
2004/2005	70	40	117	245	63	11	44	147	95	3	0	0	835
2005/2006	30	5	147	18	115	2	58	153	4	97	0	0	629
2006/2007	80	348	46	97	182	52	133	137	0	7	3	6	1091
2007/2008	40	63	21	165	141	124	20	48	0	5	0	10	637
2008/2009	5	130	156	47	230	7	5	20	23	5	37	7	672
2009/2010	81	93	256	177	59	163	80	45	103	0	2	5	1064
2010/2011	86	55	46	63	152	309	47	169	138	13	31	0	1109
2011/2012	81	47	59	94	79	38	12	57	25	11	7	97	607
2012/2013	0	95	55	53	80	96	63	32	7	55	15	0	551
2013/2014	7	204	322	85	104	79	274	187	30	30	18	0	1340
2014/2015	18	32	174	56	71	25	100	23	80	33	0	27	639
2015/2016	0	19	82	148	90	174	99	366	0	84	0	40	1102
2016/2017	0	283	189	95	20	195	153	225	210	18	5	22	1415
2017/2018	10	120	65	55	199	0	120	15	187	0	4	29	804
2018/2019	77	180	323	68	296	124	303	173	142	0	50	0	1736
2019/2020	0	51	108	36	183	0	41	52	26	29	3	0	529
2020/2021	6	23	302	56	106	34	122	141	11	9	0	0	810
2021/2022	61	61	174	25	46	108	191	255	45	88	0	4	1058
2022/2023	1	65	74	96	120	110	125	66	18	47	0	10	732
2023/2024	45	12	121	12	77	134	5	187	0	0	5	65	663
	Sep	Oct	Nov	Dic	Ene	Feb	Mar	Abr	May	Jun	Jul	Ago	
Max	173	348	422	347	341	360	499	366	210	155	92	109	1824
Media	37	92	126	108	122	117	136	109	53	25	17	21	962
Min	0	5	17	0	0	0	0	4	0	0	0	0	529



LOCALIDAD: QUITILIPI
 CUENCA: 7- Polvorín-Palometa
 DEPARTAMENTO: Quitilipi

LATITUD: 26° 52' 14"
 LONGITUD: 60° 12' 54"
 ALTITUD: 84 msnm

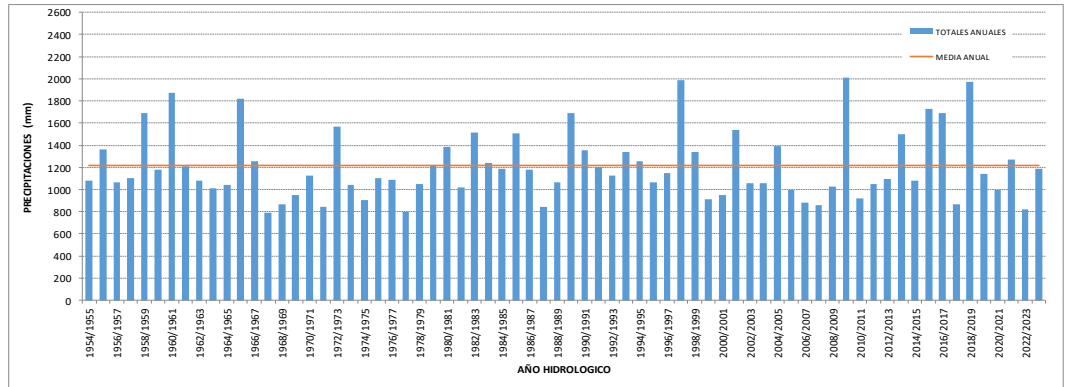
Año	Sep	Oct	Nov	Dic	Ene	Feb	Mar	Abr	May	Jun	Jul	Ago	Total
1954/1955	12	62	13	72	13	147	328	79	92	43	16	0	877
1955/1956	12	73	104	155	223	240	203	116	29	31	30	103	1319
1956/1957	14	126	77	106	213	131	85	186	57	15	0	22	1032
1957/1958	57	166	36	266	59	69	129	110	37	0	37	18	984
1958/1959	73	8	214	174	242	217	149	136	113	8	46	15	1395
1959/1960	129	228	139	132	99	66	172	81	2	122	32	50	1252
1960/1961	28	204	159	128	100	252	226	158	48	12	11	0	1326
1961/1962	30	83	310	134	148	65	200	86	62	0	40	9	1167
1962/1963	14	112	88	97	175	217	32	117	37	16	24	7	936
1963/1964	47	59	54	63	11	86	176	235	82	10	25	5	853
1964/1965	79	53	49	174	93	192	50	136	28	24	12	12	902
1965/1966	81	126	206	424	379	343	158	140	46	24	3	3	1933
1966/1967	59	35	104	24	337	181	165	66	62	19	23	39	1114
1967/1968	63	77	71	78	215	64	61	28	26	27	39	56	805
1968/1969	17	145	115	137	185	146	85	59	47	12	30	35	1013
1969/1970	29	257	40	48	93	110	104	34	71	0	22	40	848
1970/1971	124	47	30	82	122	77	174	88	26	4	32	11	817
1971/1972	6	81	56	26	91	50	169	150	69	40	84	13	835
1972/1973	17	94	168	150	462	43	245	116	82	96	57	24	1554
1973/1974	0	65	70	176	180	215	121	262	159	19	29	13	1309
1974/1975	24	59	153	53	50	44	318	162	50	82	5	60	1060
1975/1976	32	31	299	55	172	96	141	22	0	0	9	0	857
1976/1977	5	72	94	115	184	58	122	80	80	12	34	36	892
1977/1978	14	74	214	15	52	155	10	24	7	48	0	0	613
1978/1979	23	88	103	142	74	60	139	68	1	52	50	63	863
1979/1980	52	141	70	231	65	65	139	105	96	31	0	40	1035
1980/1981	17	160	178	2	288	312	149	41	92	44	15	43	1341
1981/1982	10	15	189	116	40	217	142	40	57	50	0	45	921
1982/1983	157	42	147	149	184	123	140	626	166	0	27	0	1761
1983/1984	0	17	60	72	166	12	330	227	102	73	0	17	1076
1984/1985	55	222	162	74	92	110	78	423	53	1	8	33	1311
1985/1986	101	95	65	115	38	98	258	216	85	96	23	0	1190
1986/1987	102	273	170	69	166	33	16	49	85	32	73	34	1102
1987/1988	28	69	132	96	128	39	173	163	6	2	0	0	836
1988/1989	9	49	106	205	50	77	264	147	1	28	25	105	1066
1989/1990	40	8	84	248	75	146	81	262	30	30	59	19	1082
1990/1991	50	322	61	117	119	343	114	157	198	35	3	0	1519
1991/1992	80	85	182	264	122	169	206	272	14	67	5	82	1548
1992/1993	38	197	122	248	123	10	76	26	8	0	4	2	854
1993/1994	21	51	119	102	62	106	172	104	99	43	0	19	898
1994/1995	0	83	376	112	206	71	86	40	76	1	7	7	1065
1995/1996	5	51	52	78	194	348	147	145	10	0	0	10	1040
1996/1997	81	201	134	106	87	230	25	40	5	33	0	24	966
1997/1998	68	283	182	89	148	322	216	241	53	53	3	24	1682
1998/1999	16	54	122	161	111	134	187	73	33	28	18	0	937
1999/2000	20	20	44	89	140	142	14	197	19	7	10	20	722
2000/2001	25	152	209	81	126	23	199	76	0	10	7	21	929
2001/2002	33	78	102	54	257	148	454	135	97	9	80	99	1546
2002/2003	55	81	130	172	155	107	87	40	0	12	0	82	921
2003/2004	39	197	118	109	20	18	115	20	0	28	5	16	685
2004/2005	32	86	199	174	123	45	115	205	31	4	0	4	1018
2005/2006	30	55	158	47	80	18	137	65	20	77	0	13	700
2006/2007	9	150	44	75	168	82	189	128	3	2	5	5	860
2007/2008	46	79	56	256	274	113	113	13	2	2	0	12	966
2008/2009	31	280	46	47	58	66	10	16	32	13	4	5	608
2009/2010	14	43	186	68	55	23	40	27	157	0	3	2	618
2010/2011	129	66	26	64	136	152	37	81	126	18	36	0	871
2011/2012	97	84	120	62	57	34	14	73	29	5	0	105	680
2012/2013	2	87	183	139	194	54	55	93	15	47	12	5	886
2013/2014	12	129	241	38	146	287	287	182	44	30	28	0	1424
2014/2015	26	20	129	63	95	102	67	72	60	14	0	39	687
2015/2016	0	41	150	44	108	219	104	208	0	49	4	62	989
2016/2017	7	163	107	185	57	136	103	158	62	11	0	31	1020
2017/2018	25	46	36	35	336	2	48	19	116	2	17	32	714
2018/2019	39	61	163	73	317	156	173	114	123	0	33	0	1252
2019/2020	10	97	76	9	142	126	48	123	21	17	5	0	674
2020/2021	0	52	86	50	34	45	55	112	22	40	0	0	496
2021/2022	51	23	207	53	61	73	217	125	27	11	2	0	850
2022/2023	0	64	58	43	80	33	100	50	29	29	16	15	517
2023/2024	41	77	90	-	-	-	-	-	-	0	0	48	-
Max	157	322	376	424	462	348	454	626	198	122	84	105	1933
Media	39	104	124	115	144	126	139	124	54	26	18	26	1039
Min	0	8	13	2	11	2	10	13	0	0	0	0	496



LOCALIDAD: COTE LAI
CUENCA: 7- Polvorin-Palometa
DEPARTAMENTO: Tapenagá

LATITUD: 27° 31' 41"
LONGITUD: 59° 34' 28"
ALTITUD: 61 msnm

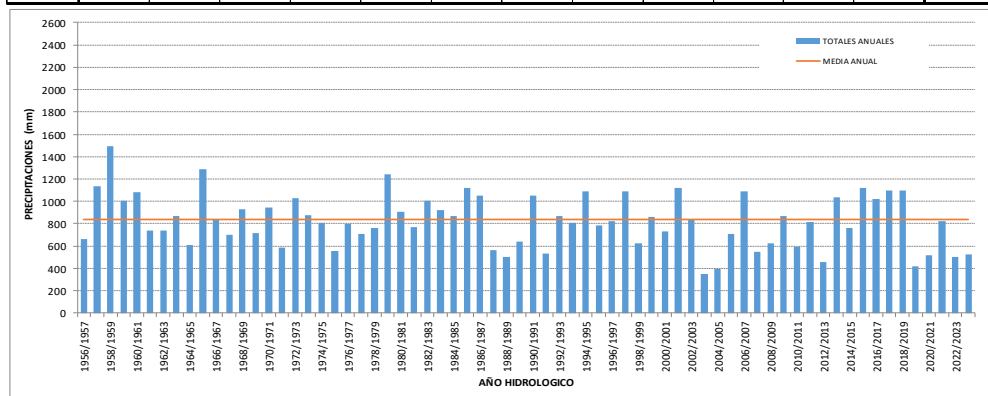
Año	Sep	Oct	Nov	Dic	Ene	Feb	Mar	Abr	May	Jun	Jul	Ago	Total
1954/1955	43	211	12	127	83	103	277	100	28	81	15	0	1080
1955/1956	0	47	74	147	333	190	136	215	38	18	89	75	1362
1956/1957	25	280	72	76	147	87	81	191	59	6	4	40	1068
1957/1958	103	202	36	200	66	145	146	140	28	0	25	8	1099
1958/1959	95	13	292	276	267	187	154	148	125	31	44	54	1686
1959/1960	120	204	44	171	136	64	81	116	4	147	42	50	1179
1960/1961	127	216	98	202	170	200	521	153	93	38	24	33	1875
1961/1962	3	121	200	151	220	35	185	181	65	0	30	15	1206
1962/1963	17	109	95	50	195	127	108	242	77	8	49	5	1082
1963/1964	234	15	106	66	59	75	153	251	10	10	25	9	1013
1964/1965	119	64	120	126	75	139	56	183	43	89	0	29	1043
1965/1966	50	267	205	245	455	234	178	103	67	3	10	3	1820
1966/1967	77	114	193	84	216	206	200	25	50	20	28	41	1254
1967/1968	50	81	120	25	112	48	34	34	54	63	64	103	788
1968/1969	9	62	141	133	135	89	17	120	64	5	45	50	870
1969/1970	57	184	181	32	76	69	105	39	99	13	52	45	952
1970/1971	189	116	26	129	103	108	277	127	20	0	13	16	1124
1971/1972	15	20	43	69	77	60	207	170	33	58	63	28	843
1972/1973	20	107	220	107	355	66	281	125	35	89	89	70	1564
1973/1974	20	81	32	180	180	174	71	56	125	35	32	55	1041
1974/1975	19	13	20	90	50	182	288	127	41	24	0	53	907
1975/1976	70	56	194	152	238	107	184	38	41	10	15	0	1105
1976/1977	31	117	110	184	276	35	82	35	107	0	55	52	1084
1977/1978	68	78	103	97	162	117	24	47	13	52	36	0	797
1978/1979	43	82	154	183	41	69	121	76	3	82	110	83	1047
1979/1980	3	77	77	271	123	42	230	107	162	52	9	62	1215
1980/1981	48	126	263	91	151	184	140	169	95	68	0	51	1386
1981/1982	8	165	187	74	81	158	58	26	41	173	30	19	1020
1982/1983	69	36	279	107	184	127	131	300	245	0	39	0	1517
1983/1984	0	85	92	56	263	136	315	71	134	60	0	27	1239
1984/1985	66	130	125	62	54	238	129	245	50	4	43	41	1187
1985/1986	98	36	13	106	65	141	341	469	101	102	31	2	1505
1986/1987	107	178	177	43	77	87	115	149	32	40	132	44	1181
1987/1988	16	56	183	107	210	51	106	65	0	32	6	9	841
1988/1989	26	20	67	91	57	99	273	262	1	39	48	84	1067
1989/1990	75	236	86	236	274	118	96	401	65	53	22	31	1693
1990/1991	55	246	88	143	133	111	57	193	255	30	37	5	1353
1991/1992	21	134	136	145	99	131	180	195	8	82	28	42	1201
1992/1993	74	233	103	175	181	35	126	90	59	12	1	33	1122
1993/1994	5	81	153	80	69	218	326	138	149	75	5	40	1339
1994/1995	15	147	290	62	288	184	104	70	55	7	11	20	1253
1995/1996	20	49	77	103	203	222	177	206	2	0	0	6	1065
1996/1997	110	151	83	297	30	272	34	65	70	9	18	11	1150
1997/1998	70	163	236	128	179	430	172	453	35	70	16	34	1986
1998/1999	25	90	127	250	114	180	263	119	103	40	30	0	1341
1999/2000	38	13	52	69	154	186	131	96	104	16	5	50	914
2000/2001	16	173	169	61	178	59	71	134	0	43	19	24	947
2001/2002	99	140	124	15	170	52	380	350	90	3	92	25	1540
2002/2003	68	139	138	284	94	1	166	96	0	0	0	72	1058
2003/2004	35	147	193	236	15	67	181	30	0	103	12	35	1054
2004/2005	65	239	290	182	80	29	67	223	146	52	15	7	1395
2005/2006	28	105	222	50	120	41	194	72	32	121	0	13	998
2006/2007	24	145	46	81	155	43	233	117	1	6	3	25	879
2007/2008	89	191	63	206	58	69	25	25	14	49	3	66	858
2008/2009	47	313	94	24	114	237	10	56	61	13	52	7	1028
2009/2010	65	50	563	99	493	315	91	74	199	7	37	19	2012
2010/2011	110	26	47	219	201	127	25	67	58	24	19	0	923
2011/2012	65	131	315	27	94	67	55	118	71	12	8	86	1049
2012/2013	14	122	154	100	52	144	203	164	61	68	14	0	1096
2013/2014	17	210	247	31	182	133	289	100	167	15	102	3	1496
2014/2015	73	40	142	162	34	234	47	87	87	78	15	80	1079
2015/2016	0	266	215	272	103	139	112	209	7	296	45	62	1726
2016/2017	13	150	247	132	180	155	140	401	153	37	8	70	1686
2017/2018	31	94	35	34	196	10	184	39	184	5	38	16	866
2018/2019	51	109	176	335	551	80	179	115	299	0	50	30	1975
2019/2020	27	134	316	221	236	66	12	31	45	33	19	0	1140
2020/2021	3	32	189	40	228	39	154	164	31	115	0	0	995
2021/2022	143	40	403	27	32	20	262	237	34	32	12	25	1267
2022/2023	2	129	61	85	48	114	132	95	117	5	13	22	823
2023/2024	25	75	141	178	62	259	152	185	31	0	3	76	1187
	Sep	Oct	Nov	Dic	Ene	Feb	Mar	Abr	May	Jun	Jul	Ago	
Max	234	313	563	335	551	430	521	469	299	296	132	103	2012
Media	53	125	145	133	159	126	154	143	72	43	31	33	1216
Min	0	13	12	15	15	1	10	25	0	0	0	0	788



LOCALIDAD: LOS FRENTONES
 CUENCA: 8- Tapenagá
 DEPARTAMENTO: Almirante Brown

LATITUD: 26° 24' 26"
 LONGITUD: 61° 24' 56"
 ALTITUD: 134 msnm

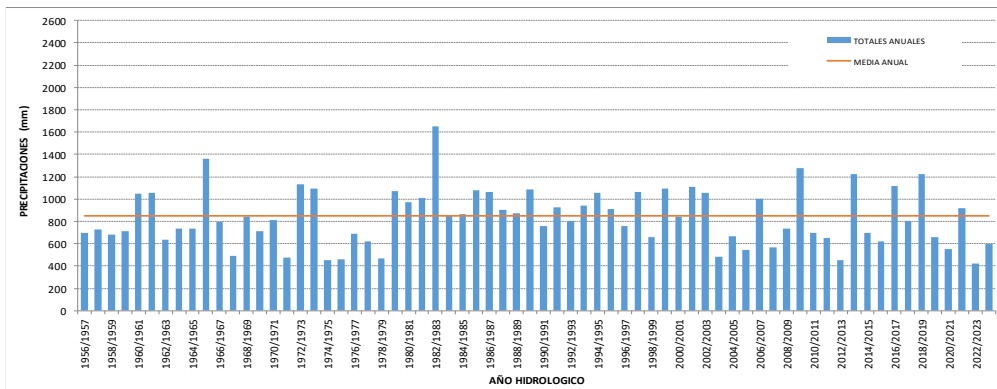
Año	Sep	Oct	Nov	Dic	Ene	Feb	Mar	Abr	May	Jun	Jul	Ago	Total
1956/1957	0	122	145	69	125	25	30	73	60	0	0	12	661
1957/1958	20	118	85	455	36	128	91	178	17	0	3	2	1133
1958/1959	11	26	255	428	225	234	89	73	108	0	37	5	1491
1959/1960	200	50	53	167	132	135	112	105	0	12	23	15	1004
1960/1961	8	216	94	94	84	332	125	83	18	16	6	6	1082
1961/1962	0	80	156	83	167	68	45	61	10	0	23	42	735
1962/1963	5	58	75	110	180	157	35	101	0	10	7	0	738
1963/1964	25	52	67	79	124	54	215	171	40	25	20	0	872
1964/1965	70	65	20	139	45	144	55	41	15	0	15	0	609
1965/1966	185	0	122	256	214	256	155	33	66	0	0	0	1287
1966/1967	59	44	130	11	200	138	87	45	56	5	30	34	839
1967/1968	50	26	34	62	184	59	68	67	15	49	25	65	704
1968/1969	42	52	89	191	187	186	32	67	47	8	25	0	926
1969/1970	16	46	18	98	85	47	209	52	73	12	32	25	713
1970/1971	33	55	37	109	94	141	148	67	65	0	140	56	945
1971/1972	15	84	40	44	61	51	137	111	0	10	35	0	588
1972/1973	16	0	122	81	313	68	110	177	28	92	19	5	1031
1973/1974	0	15	103	55	121	235	169	32	119	0	16	12	877
1974/1975	30	18	30	108	116	59	204	103	87	41	1	10	807
1975/1976	0	35	103	85	121	113	96	0	0	0	0	0	553
1976/1977	24	45	95	83	53	90	248	78	33	3	25	26	803
1977/1978	12	8	134	245	89	165	46	12	0	0	0	0	711
1978/1979	32	116	82	63	35	125	202	74	0	28	4	0	761
1979/1980	47	97	156	248	127	50	138	240	130	10	0	0	1243
1980/1981	13	35	180	125	192	126	75	70	93	0	0	0	909
1981/1982	7	10	158	100	147	128	181	28	10	0	0	0	769
1982/1983	73	32	61	193	80	146	100	219	67	0	33	0	1004
1983/1984	0	60	184	89	211	171	50	122	15	15	0	3	920
1984/1985	55	90	126	23	101	120	110	152	4	25	10	52	868
1985/1986	22	67	154	70	24	153	311	161	45	46	23	45	1121
1986/1987	40	250	234	95	182	22	23	103	45	8	43	8	1053
1987/1988	0	66	234	78	129	15	10	24	0	0	9	0	565
1988/1989	3	10	81	60	0	0	125	183	15	0	15	10	502
1989/1990	26	0	50	135	75	65	18	154	57	31	30	0	641
1990/1991	3	104	107	98	120	200	216	85	110	9	0	0	1052
1991/1992	0	20	43	0	161	126	18	110	18	10	0	24	530
1992/1993	48	149	165	218	90	25	120	54	0	0	0	0	869
1993/1994	0	65	194	133	121	90	91	24	73	8	0	12	811
1994/1995	72	103	100	90	263	131	120	70	128	10	0	0	1087
1995/1996	4	55	64	135	57	178	171	110	11	0	0	0	785
1996/1997	46	161	54	234	101	95	110	19	0	5	0	0	825
1997/1998	6	84	69	108	127	358	106	191	2	9	8	20	1088
1998/1999	10	33	49	102	84	140	129	60	7	0	7	0	621
1999/2000	45	30	37	74	138	184	114	216	17	0	3	0	858
2000/2001	6	150	99	89	114	101	84	43	0	31	0	13	730
2001/2002	20	33	84	56	255	194	300	147	2	2	28	0	1121
2002/2003	17	54	74	143	130	28	311	45	0	12	0	22	836
2003/2004	24	25	32	68	61	0	133	2	0	4	0	0	349
2004/2005	0	34	25	136	0	21	36	128	4	11	0	0	395
2005/2006	25	0	308	73	6	20	93	132	0	49	0	0	706
2006/2007	5	289	117	106	122	50	280	119	0	0	0	0	1088
2007/2008	2	105	0	48	247	57	48	35	0	0	0	10	552
2008/2009	57	112	25	0	322	50	5	30	7	0	0	20	628
2009/2010	0	5	227	142	97	20	255	85	21	0	0	20	872
2010/2011	24	49	70	69	157	114	63	36	12	0	2	0	596
2011/2012	60	40	163	85	177	50	25	130	25	10	0	50	815
2012/2013	0	61	47	51	89	50	53	8	7	93	0	0	459
2013/2014	0	116	248	32	83	202	106	149	67	20	11	0	1034
2014/2015	1	100	164	65	69	28	63	37	77	34	0	125	763
2015/2016	0	55	134	135	170	118	174	204	0	27	11	90	1118
2016/2017	0	85	115	259	69	179	143	95	63	2	3	9	1022
2017/2018	26	149	78	239	214	74	153	20	116	0	10	17	1096
2018/2019	112	157	190	102	98	87	112	86	120	28	8	0	1100
2019/2020	0	20	81	45	132	23	40	63	11	0	0	0	415
2020/2021	0	52	163	23	60	26	77	109	4	4	0	0	518
2021/2022	5	0	140	5	118	68	227	150	20	92	0	0	825
2022/2023	0	52	43	46	100	64	100	84	4	0	0	12	505
2023/2024	48	18	46	96	24	123	83	65	2	0	0	20	525



LOCALIDAD: PAMPA DEL INFIERNO
 CUENCA: 8- Tapenagá
 DEPARTAMENTO: Almirante Brown

LATITUD: 26° 30' 14"
 LONGITUD: 61° 10' 40"
 ALTITUD: 121 msnm

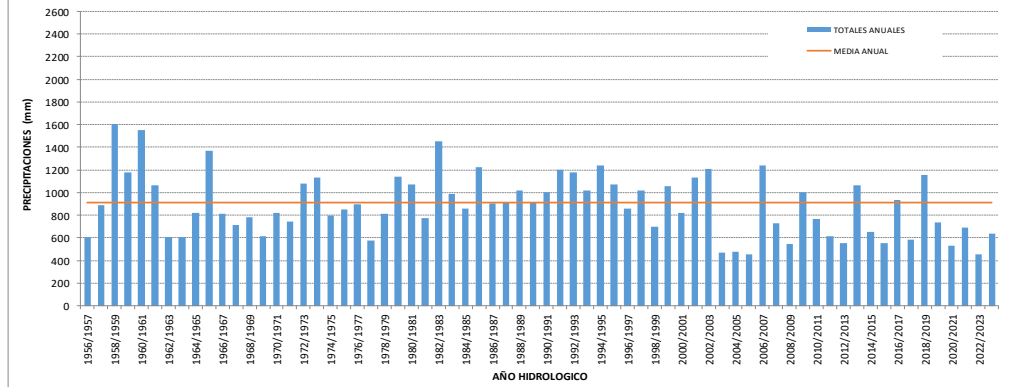
Año	Sep	Oct	Nov	Dic	Ene	Feb	Mar	Abr	May	Jun	Jul	Ago	Total
1956/1957	0	127	112	56	118	69	94	71	40	6	0	0	693
1957/1958	43	102	41	100	109	97	98	124	4	0	3	3	724
1958/1959	37	10	143	97	75	137	55	10	65	30	26	0	685
1959/1960	103	245	3	107	66	108	s/d	s/d	0	16	9	51	708
1960/1961	0	187	36	88	66	453	44	102	32	0	38	5	1051
1961/1962	0	91	228	191	203	74	54	156	26	0	20	13	1056
1962/1963	5	53	77	93	123	140	20	61	35	10	15	0	632
1963/1964	12	17	164	98	10	61	199	115	27	2	10	17	732
1964/1965	31	51	37	76	8	178	70	120	140	1	0	19	731
1965/1966	52	121	183	161	343	128	193	68	106	0	3	0	1358
1966/1967	83	23	124	5	259	101	93	27	21	3	25	28	792
1967/1968	42	25	59	13	113	46	30	55	23	24	10	53	493
1968/1969	10	65	90	74	266	111	58	78	56	3	25	8	844
1969/1970	23	30	41	101	91	55	124	25	79	80	32	32	713
1970/1971	53	91	53	38	150	64	160	88	60	0	22	33	812
1971/1972	36	80	25	57	34	28	101	65	5	18	15	14	478
1972/1973	12	84	124	122	306	58	166	61	37	122	10	30	1132
1973/1974	0	45	58	84	169	282	161	69	160	15	16	31	1090
1974/1975	15	19	18	103	5	46	125	66	40	10	0	5	452
1975/1976	10	44	5	126	100	65	96	s/d	s/d	s/d	10	0	456
1976/1977	0	32	20	53	93	165	128	82	58	0	34	23	688
1977/1978	35	55	103	74	125	151	13	40	5	19	0	0	620
1978/1979	29	54	120	42	s/d	32	118	15	3	4,5	30	21	469
1979/1980	60	30	187,6	122	101	91	124	139	166	53	0	0	1074
1980/1981	24	48	139	116	206	87	120	95	119	15	1	5	975
1981/1982	1	30	201	67	85	298	209	47	1	61	0	8	1008
1982/1983	212	50	79	127	216	172	154	475	129	0	39	0	1653
1983/1984	0	80	127	141	161	3	118	82	67	60	0	10	849
1984/1985	50	129	147	13	97	63	106	170	0	28	7	55	865
1985/1986	97	66	62	84	15	82	350	148	55	58	39	26	1082
1986/1987	30	201	214	135	110	31	131	155	10	0	32	11	1060
1987/1988	0	89	252	48	319	87	10	83	7	3	3	0	901
1988/1989	23	31	54	137,3	35	30	295	198	13	14	30	15	875
1989/1990	11	13	74	136	172	136	41	340	47	40	71	3	1084
1990/1991	36	139	33	85	19	167	141	25	76	17	20	0	758
1991/1992	64	132	70	166	93	155	12	155	3	30	31	15	926
1992/1993	0	106	167	194	108	35	113	65	10	0	3	5	806
1993/1994	0	37	115	142	90	151	139	97	122	43	0	8	944
1994/1995	0	163	214	83	204	190	169	0	30	0	0	3	1056
1995/1996	0	60	50	76	139	291	173	63	55	0	0	0	907
1996/1997	71	88	78	120	127	146	100	22	2	6	0	0	760
1997/1998	0	131	72	65	115	386	129	135	8	14,2	0	9	1064
1998/1999	13	66	25	112	106	120	122	63	9	3	20	0	659
1999/2000	2	37	30	122	187	226	94	336	45	8	4	6	1097
2000/2001	6	162	118	68	206	103	25	115	0	25	0	13	841
2001/2002	12	80	58	28	256	199	275	150	17	2	30	0	1107
2002/2003	22	58	129	250	228	65	163	70	0	6	4	59	1054
2003/2004	19	41	48	38	109	3	188	11	0	0	0	25	482
2004/2005	62	10	29	237	45	0	63	188	20	10	0	0	664
2005/2006	6	0	293	41	30	0	66	54	0	52	0	0	542
2006/2007	6	234	38	164	119	63	234	143	0	0	0	0	1001
2007/2008	3	95	4	215	106	94	33	7	0	0	0	6	563
2008/2009	23	198	21	20	303	120	23	5	13	0	0	8	734
2009/2010	49	70	337	229	226	52	96	85	104	0	0	25	1273
2010/2011	71	63	37	64	81	130	116	77	26	28	5	0	698
2011/2012	70	21	127	54	105	35	20	107	25	8	0	80	652
2012/2013	0	60	62	49	35	73	42	36	18	71	7	0	453
2013/2014	0	97	215	107	201	230	139	144	49	29	11	0	1222
2014/2015	0	46	115	58	131	87	61	85	18	32	0	65	698
2015/2016	0	45	121	78	80	53	77	82	12	22	2	50	622
2016/2017	2	192	134	157	52	137	154	135	82	10	7	53	1115
2017/2018	26	113	9	98	248	43	79	40	111	2	14	21	804
2018/2019	47	66	171	130	173	64	276	123	118	29	25	1	1223
2019/2020	0	26	81	102	219	70	37	85	27	4	5	0	656
2020/2021	0	34	122	99	46	52	97	58	36	4	0	0	548
2021/2022	0	1	240	37	204	81	276	15	10	50	0	1	915
2022/2023	0	38	72	52	89	65	10	76	17	0	0	6	425
2023/2024	82	13	67	98	45	63	75	132	20	0	0	5	600
	Sep	Oct	Nov	Dic	Ene	Feb	Mar	Abr	May	Jun	Jul	Ago	
Max	212	245	337	250	343	453	350	475	166	122	71	80	1653
Media	27	79	100	101	135	113	115	99	42	18	12	15	847
Min	0	0	3	5	5	0	10	0	0	0	0	0	425



LOCALIDAD: CONCEPCION DEL BERMEJO
 CUENCA: 8-Tapenagá
 DEPARTAMENTO: Almirante Brown

LATITUD: 26° 35' 50"
 LONGITUD: 60° 56' 41"
 ALTITUD: 110 msnm

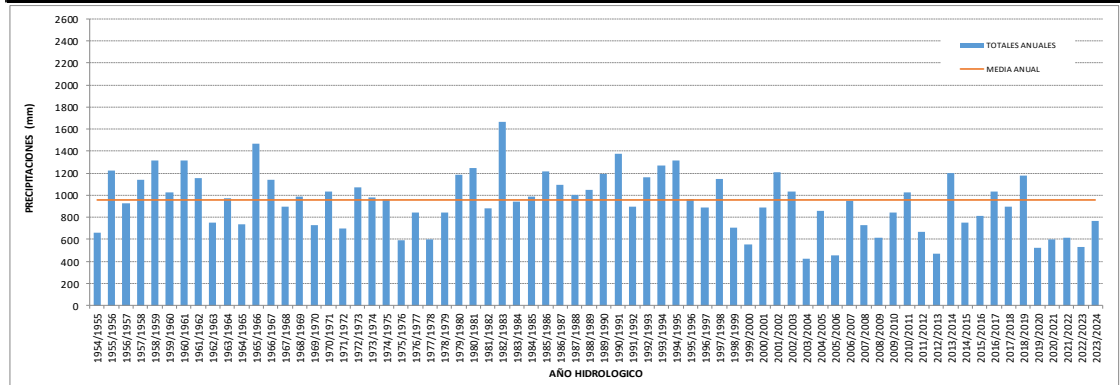
Año	Sep	Oct	Nov	Dic	Ene	Feb	Mar	Abr	May	Jun	Jul	Ago	Total
1956/1957	8	70	108	66	56	44	117	97	27	17	0	0	610
1957/1958	43	73	127	124	37	151	120	107	68	1	17	21	889
1958/1959	40	17	271	268	239	323	144	77	139	14	60	10	1602
1959/1960	95	173	80	195	160	144	85	111	4	60	25	45	1177
1960/1961	19	300	73	130	23	528	99	313	30	12	12	14	1553
1961/1962	7	165	90	146	221	97	103	145	47	0	38	5	1064
1962/1963	5	66	40	27	164	141	26	91	25	6	18	0	609
1963/1964	17	43	91	50	3	51	94	172	65	0	10	12	608
1964/1965	31	63	29	254	35	55	77	241	3	0	30	0	818
1965/1966	47	106	124	448	261	160	87	58	70	5	5	0	1371
1966/1967	42	8	182	5	240	81	75	38	31	6	21	82	811
1967/1968	58	34	116	26	186	75	42	72	8	25	18	50	710
1968/1969	13	46	67	90	211	114	63	79	27	9	32	31	782
1969/1970	11	80	43	62	70	55	141	22	48	10	43	32	617
1970/1971	84	101	60	31	72	64	212	50	73	5	20	51	823
1971/1972	21	81	41	32	76	24	252	85	21	26	69	13	741
1972/1973	17	74	111	90	288	110	125	85	21	94	48	15	1078
1973/1974	0	50	79	81	186	281	159	85	142	30	25	15	1133
1974/1975	25	30	42	105	13	53	174	195	59	60	5	35	796
1975/1976	40	48	163	118	197	37	197	30	5	0	18	0	853
1976/1977	40	23	85	39	120	122	209	96	101	0	30	29	894
1977/1978	10	75	42	77	112	169	42	26	5	16	0	0	574
1978/1979	15	55	128	95	39	194	139	75	0	8	25	40	813
1979/1980	33	86	90	412	97	90	65	137	99	28	0	0	1137
1980/1981	24	44	175	99	278	110	124	102	87	6	3	20	1072
1981/1982	6	25	131	115	7	276	118	73	0	19	0	2	772
1982/1983	88	58	41	224	141	136	78	514	157	0	19	0	1456
1983/1984	0	66	153	120	209	12	123	212	57	32	0	3	987
1984/1985	4	135	182	30	35	60	137	233	0	10	2	33	861
1985/1986	49	175	25	83	10	201	305	258	46	44	26	5	1227
1986/1987	26	195	138	63	145	46	46	178	33	1	30	5	906
1987/1988	0	62	195	20	467	53	49	50	5	0	8	0	909
1988/1989	5	53	103	241	83	60	287	140	9	6	3	28	1018
1989/1990	5	8	72	222	88	108	64	284	36	23	0	0	910
1990/1991	67	57	50	140	25	152	159	28	291	25	11	0	1005
1991/1992	100	113	132	191	230	170	50	77	20	80	22	15	1200
1992/1993	20	341	204	168	136	98	112	82	10	0	1	5	1177
1993/1994	3	3	142	177	30	178	216	116	104	33	0	18	1020
1994/1995	0	139	380	105	151	151	195	25	93	0	0	0	1239
1995/1996	0	78	133	97	225	259	100	148	28	0	0	0	1068
1996/1997	75	208	131	164	75	95	43	49	17	3	0	0	860
1997/1998	5	162,8	191,8	57	63	213	132	142	13	28	0	9	1017
1998/1999	7	110	95	89	110	60	143	51	18	14	4	0	701
1999/2000	0	50	33	124	148	237	129	281	47	0	4	0	1053
2000/2001	28	160	125	68	153	113	17	101	0	38	0	14	817
2001/2002	9	87	49	46	283	73	327	208	9	2	41	0	1134
2002/2003	26	101	191	374	139	54	190	80	0	5	0	52	1212
2003/2004	23	82	49	72	41	72	101	26	0	0	0	2	468
2004/2005	31	27	64	98	87	10	17	118	20	6	0	0	478
2005/2006	7	0	187	53	7	24	71	50	0	55	0	0	454
2006/2007	14	250	58	127	266	40	364	120	0	0	0	0	1239
2007/2008	15	74	15	306	97	138	55	9	0	3	0	16	728
2008/2009	5	171	68	61	122	79	6	20	8	0	0	4	544
2009/2010	24	29	188	211	132	87	132	79	94	0	0	25	1001
2010/2011	44	39	38	28	230	181	48	90	44	18	8	0	768
2011/2012	50	26	74	80	92	12	28	101	53	8	0	89	613
2012/2013	0	51	88	127	52	99	32	35	20	47	0	5	556
2013/2014	0	182	196	34	215	150	174	63	20	17	13	0	1064
2014/2015	2	41	72	47	77	141	100	66	24	35	0	50	655
2015/2016	0	31	82	63	68	57	90	108	3	19	0	31	552
2016/2017	0	121	125	93	24	209	116	163	39	6	8	27	931
2017/2018	3	27	24	43	218	35	89	35	82	0	11	17	584
2018/2019	34	85	298	70	175	78	173	113	114	7	8	0	1155
2019/2020	5	21	118	121	231	62	61	81	24	5	4	0	733
2020/2021	0	50	99	64	75	113	61	61	6	2	0	0	531
2021/2022	13	16	253	0	55	52	234	29	4	31	0	5	692
2022/2023	7	80	87	37	61	83	15	57	13	0	0	12	452
2023/2024	46	32	51	146	60	116	51	131	0	0	0	0	633
	Sep	Oct	Nov	Dic	Ene	Feb	Mar	Abr	May	Jun	Jul	Ago	
Max	100	341	380	448	467	528	364	514	291	94	69	89	1602
Media	24	87	111	119	132	118	120	112	43	16	12	15	909
Min	0	0	15	0	3	10	6	9	0	0	0	0	452



LOCALIDAD: AVIA TERAÍ
 CUENCA: 8- Tapenagá
 DEPARTAMENTO: Independencia

LATITUD: 26° 41' 10"
 LONGITUD: 60° 43' 49"
 ALTITUD: 99 msnm

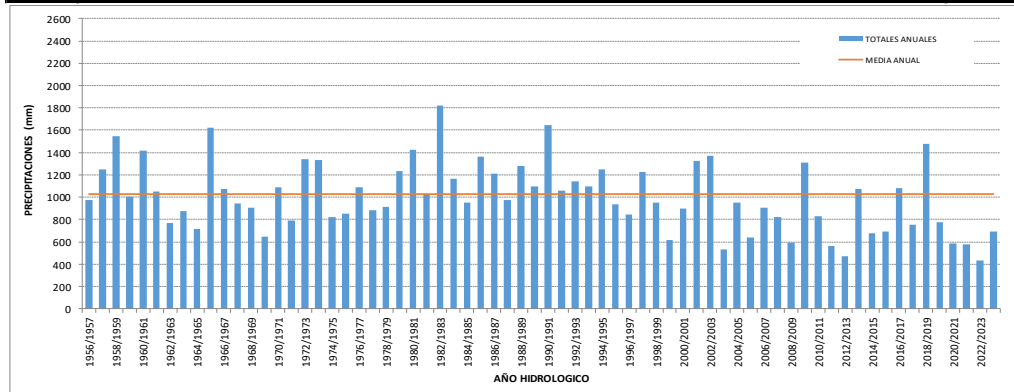
Año	Sep	Oct	Nov	Dic	Ene	Feb	Mar	Abr	May	Jun	Jul	Ago	Total
1954/1955	8	63	5	79	40	67	243	66	51	18	17	6	663
1955/1956	7	124	92	184	160	204	212	135	14	9	20	60	1221
1956/1957	15	157	107	109	200	86	87	84	69	5	0	5	924
1957/1958	71	158	59	343	37	154	126	111	38	0	21	24	1142
1958/1959	37	23	210	178	227	282	117	63	107	20	51	2	1317
1959/1960	84	156	29	102	144	189	105	95	5	83	8	29	1029
1960/1961	15	180	184	161	75	335	164	116	30	25	15	15	1315
1961/1962	9	78	270	206	151	89	133	78	55	0	37	49	1155
1962/1963	5	82	55	134	126	140	34	113	40	11	12	0	752
1963/1964	54	42	91	123	7	67	238	193	98	4	29	28	974
1964/1965	62	62	38	76	60	129	63	204	15	0	22	6	737
1965/1966	70	164	177	256	231	297	105	117	49	0	0	0	1466
1966/1967	49	23	227	40	247	273	71,5	55	63	18	27	49	1143
1967/1968	34	20	76	60	264	141	70	86	25	29	31	58	894
1968/1969	14	47	72	185	197	121	95	116	48	10	35	48	988
1969/1970	15	134	40	84	66	88	130	30	68	0	45	25	725
1970/1971	102	120	60	134	83	117	202	138	6	9	24	35	1030
1971/1972	15	83	72	20	90	31	134	118	54	37	35	7	696
1972/1973	15	66	104	92	240	51	163	123	32	118	37	27	1068
1973/1974	0	45	83	148	169	213	121	34	105	0	23	40	981
1974/1975	25	3	40	87	31	8	453	197	29	46	0	48	967
1975/1976	5	15	149	35	134	85	127	6	12	0	19	2	589
1976/1977	42	89	67	110	185	87	116	100	0	0	43	0	839
1977/1978	30	50	82	109	162	135	1	30	0	1	0	0	600
1978/1979	39	67	123	114	72	117	165	78	4	34	16	16	845
1979/1980	71	125	107	207	113	169	61	136	154	41	0	5	1189
1980/1981	30	59	209	84	331	182	45	112	101	27	10	57	1247
1981/1982	12	79	159	41	30	272	231	22	4	21	0	6	877
1982/1983	73	48	147	157	111	135	199	721	40	0	33	0	1664
1983/1984	0	28	156	97	143	115	143	117	61	65	0	20	945
1984/1985	47	119	118	32	76	56	147	319	12	15	18	30	989
1985/1986	71	113	20	89	25	66	354	273	96	76	27	5	1215
1986/1987	84	162	177	141	106	30	73	207	39	1	60	15	1095
1987/1988	5	80	160	130	256	117	163	76	4	5	7	0	1003
1988/1989	5	59	106	209	66	33	332	144	18	13	16	44	1045
1989/1990	16	55	102	240	163	165	86	239	78	43	7	0	1194
1990/1991	72	332	64	175	78	149	160	77	200	52	20	0	1379
1991/1992	83	95	92	67	131	167	31	71	5	109	10	32	893
1992/1993	9	289	322	274	106	10	109	35	7	2	0	0	1163
1993/1994	5	45	187	251	70	175	196	158	128	35	0	20	1270
1994/1995	8	133	346	100	232	196	242	8	50	0	0	0	1315
1995/1996	0	73	103	18	218	360	107	82	5	0	0	0	966
1996/1997	49	110	152	145	209	103	45	30	20	0	0	25	888
1997/1998	17	137	268,2	62	90	182	113	173	41	33	3	25	1144
1998/1999	13	106	161	122	69	62	91	56	15	4	5	0	704
1999/2000	0	14	30	62	49	158	26	167	23	10	4	11	554
2000/2001	39	163	136	120	165	138	15	96	0	10	0	10	892
2001/2002	9	74	10	15	286	93	451	169	23	8	69	0	1207
2002/2003	45	51	142	397	169	27	117	41	0	5	0	36	1030
2003/2004	4	58	82	52	6	87	112	15	0	0	1	5	422
2004/2005	53	110	144	258	63	16	62	98	47	8	0	2	861
2005/2006	30	19	100	31	30	10	132	47	6	49	0	2	456
2006/2007	14	183	77	64	202	83	213	97	2	3	0	11	949
2007/2008	19	110	12	231	151	129	59	5	7	2	0	5	730
2008/2009	7	203	63	120	108	26	0	30	38	4,5	3	15	618
2009/2010	25	41	244	145	47	113	66	75	83	0	3	0	842
2010/2011	191	30	49	105	176	266	36	86	55	17	16	0	1027
2011/2012	0	105	76	83	101	26	9	121	44	16	0	85	666
2012/2013	0	70	63	73	65	60	8	30	4	76	10	8	467
2013/2014	9	193	257	59	190	144	223	68	30	14	11	0	1198
2014/2015	28	67	150	62	51	45	30	132	46	18	0	123	752
2015/2016	0	77	146	84	90	20	97	190	5	45	0	55	809
2016/2017	7	171	127	94	46	155	204	161	33	0	2	36	1036
2017/2018	10	39	28	48	560	29	6	11	142	4	10	8	895
2018/2019	23	180	167	63	183	23	186	235	118	0	1	0	1179
2019/2020	2	11	42	60	168	30	50	135	21	0	4	0	523
2020/2021	0	52	111	60	52	51	126	96	30	18	0	0	596
2021/2022	48	16	119	17	14	38	218	92	10	26	5	11	614
2022/2023	0	36	71	30	59	62	52	140	23	42	1	13	529
2023/2024	55	27	133	120	66	144	71	123	8	0	0	22	769
	Sep	Oct	Nov	Dic	Ene	Feb	Mar	Abr	May	Jun	Jul	Ago	
Max	191	332	346	397	560	360	721	200	200	118	69	123	1664
Media	30	95	118	122	135	120	129	114	43	20	14	19	960
Min	0	3	5	15	6	8	0	5	0	0	0	0	422



LOCALIDAD: CAMPO LARGO
CUENCA: 8- Tapenagá
DEPARTAMENTO: Independencia

LATITUD: 26° 48' 3"
LONGITUD: 60° 50' 25"
ALTITUD: 102 msnm

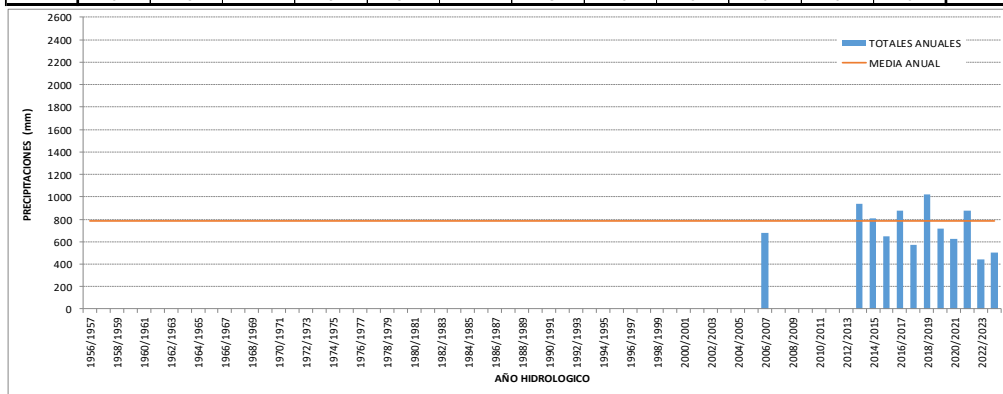
Año	Sep	Oct	Nov	Dic	Ene	Feb	Mar	Abr	May	Jun	Jul	Ago	Total
1956/1957	8	180	85	105	197	55	65	144	79	9	2	47	976
1957/1958	70	159	54	418	67	100	131	130	69	5	29	19	1251
1958/1959	42	16	284	222	283	333	104	69	105	21	54	13	1546
1959/1960	110	176	34	150	131	136	115	62	0	43	24	23	1004
1960/1961	21	175	164	158	126	270	202	215	47	23	4	9	1414
1961/1962	3	110	260	151	175	42	121	103	20	0	44	22	1051
1962/1963	10	60	51	103	178	130	32	113	76	7	7	0	767
1963/1964	44	71	63	128	3	60	211	108	158	2	24	0	872
1964/1965	62	43	35	92	60	165	41	187	9	0	18	0	712
1965/1966	85	127	157	235	322	327	217	62	86	5	0	0	1623
1966/1967	45	8	143	26	297	199	88	75	66	32	51	41	1071
1967/1968	41	45	112	82	261	119	62	75	32	41	28	49	947
1968/1969	65	44	83	134	117	180	89	108	43	20	25	0	908
1969/1970	38	84	52	70	87	78	80	39	55	0	31	35	649
1970/1971	184	74	23	142	91	88	257	127	12	3	57	33	1091
1971/1972	30	73	70	7	84	68	193	149	37	30	47	5	793
1972/1973	13	73	197	170	230	55	310	115	28	104	30	13	1338
1973/1974	0	59	157	97	242	391	161	104	108	0	17	0	1336
1974/1975	19	83	42	70	46	30	273	105	54	56	17	24	819
1975/1976	13	10	162	66	214	103	173	41	11	0	6	55	854
1976/1977	0	91	103	105	225	75	255	93	84	9	16	36	1092
1977/1978	21	122	214	76	84	222	93	35	4	12	0	0	883
1978/1979	19	102	179	0	113	147	118	182	5	7	25	17	914
1979/1980	30	88	115	349	42	167	91	194	106	48	0	0	1230
1980/1981	27	102	248	85	444	185	114	103	64	9	9	37	1427
1981/1982	8	48	138	144	39	197	220	79	18	117	3	14	1025
1982/1983	73	82	184	210	125	177	249	553	114	0	50	0	1817
1983/1984	0	38	155	105	271	19	280	175	39	65	0	21	1168
1984/1985	38	101	153	58	60	78	122	220	10	18	16	78	952
1985/1986	110	112	81	112	29	130	430	199	13	82	40	24	1362
1986/1987	66	190	208	87	213	12	93	242	38	0	45	19	1213
1987/1988	10	110	219	89	225	25	88	186	9	5	0	12	978
1988/1989	10	58	114	284	54	82	350	212	10	13	38	54	1279
1989/1990	24	38	61	226	122	147	40	271	79	35	42	15	1100
1990/1991	75	306	50	230	38	228	161	200	300	25	30	0	1643
1991/1992	93	110	79	114	211	57	107	165	12	79	0	30	1057
1992/1993	29	248	234	179	76	60	123	168	23	0	5	0	1145
1993/1994	7	49	282	142	36	140	173	98	116	30	15	12	1100
1994/1995	0	157	325	204	203	141	117	54	33	2	9	3	1248
1995/1996	9	69	85	68	147	290	88	143	39	0	0	0	938
1996/1997	56	175	152	134	48	124	63	24	43	17	0	12	848
1997/1998	7	165	146	100	190	250	168	123	20	40	0	15	1224
1998/1999	11	101	162	121	150	179	106	54	32	27	5	0	948
1999/2000	2	48	31	68	109	127	76	116	6	18	3	10	614
2000/2001	8	139	98	57	176	143	41	164	0	60	0	12	898
2001/2002	24	133	82	53	236	143	294	240	22	10	89	0	1326
2002/2003	37	108	217	271	407	55	144	70	0	4	0	60	1373
2003/2004	7	62	82	60	67	110	109	37	0	2	0	0	536
2004/2005	28	65	134	431	87	0	65	99	16	22	0	1	948
2005/2006	38	0	226	26	29	21	217	48	0	32	0	0	637
2006/2007	45	154	51	85	149	40	209	169	0	0	0	7	909
2007/2008	17	100	17	325	122	159	62	5	0	0	0	14	821
2008/2009	22	161	112	86	76	20	36	22	40	0	11	8	594
2009/2010	17	62	153	399	221	72	176	94	89	0	0	30	1313
2010/2011	92	66	44	155	152	232	13	52	2	12	7	0	827
2011/2012	48	54	113	29	52	22	10	120	48	5	0	62	563
2012/2013	0	47	68	115	53	38	30	8	0	106	0	5	470
2013/2014	5	83	109	39	115	213	291	104	81	4	26	0	1070
2014/2015	2	17	97	100	105	150	11	37	20	45	0	90	674
2015/2016	0	70	110	70	78	67	81	82	0	29	3	104	694
2016/2017	10	147	77	246	38	186	95	170	85	5	0	25	1084
2017/2018	0	28	32	76	182	40	128	34	181	0	27	29	757
2018/2019	44	81	322	175	298	52	223	170	92	2	17	0	1476
2019/2020	2	10	213	59	265	44	89	71	10	14	0	0	777
2020/2021	0	40	57	83	104	30	67	114	85	7	0	0	587
2021/2022	10	17	114	2	42	51	294	21	11	10	0	3	575
2022/2023	0	48	30	33	80	45	45	65	27	52	0	5	430
2023/2024	57	50	85	158	33	94	52	151	10	0	0	5	695
	Sep	Oct	Nov	Dic	Ene	Feb	Mar	Abr	May	Jun	Jul	Ago	
Max	184	306	325	431	444	391	430	553	300	117	89	104	1817
Media	33	96	127	139	141	129	140	124	45	23	16	20	1031
Min	0	0	17	0	3	0	10	5	0	0	0	0	430



LOCALIDAD: NAPENAY
 CUENCA: 8- Tapenagá
 DEPARTAMENTO: Independencia

LATITUD: 26° 43' 37"
 LONGITUD: 60° 36' 55"
 ALTITUD: 102 msnm

Año	Sep	Oct	Nov	Dic	Ene	Feb	Mar	Abr	May	Jun	Jul	Ago	Total
1956/1957	-	-	-	-	-	-	-	-	-	-	-	-	-
1957/1958	-	-	-	-	-	-	-	-	-	-	-	-	-
1958/1959	-	-	-	-	-	-	-	-	-	-	-	-	-
1959/1960	-	-	-	-	-	-	-	-	-	-	-	-	-
1960/1961	-	-	-	-	-	-	-	-	-	-	-	-	-
1961/1962	-	-	-	-	-	-	-	-	-	-	-	-	-
1962/1963	-	-	-	-	-	-	-	-	-	-	-	-	-
1963/1964	-	-	-	-	-	-	-	-	-	-	-	-	-
1964/1965	-	-	-	-	-	-	-	-	-	-	-	-	-
1965/1966	-	-	-	-	-	-	-	-	-	-	-	-	-
1966/1967	-	-	-	-	-	-	-	-	-	-	-	-	-
1967/1968	-	-	-	-	-	-	-	-	-	-	-	-	-
1968/1969	-	-	-	-	-	-	-	-	-	-	-	-	-
1969/1970	-	-	-	-	-	-	-	-	-	-	-	-	-
1970/1971	-	-	-	-	-	-	-	-	-	-	-	-	-
1971/1972	-	-	-	-	-	-	-	-	-	-	-	-	-
1972/1973	-	-	-	-	-	-	-	-	-	-	-	-	-
1973/1974	-	-	-	-	-	-	-	-	-	-	-	-	-
1974/1975	-	-	-	-	-	-	-	-	-	-	-	-	-
1975/1976	-	-	-	-	-	-	-	-	-	-	-	-	-
1976/1977	-	-	-	-	-	-	-	-	-	-	-	-	-
1977/1978	-	-	-	-	-	-	-	-	-	-	-	-	-
1978/1979	-	-	-	-	-	-	-	-	-	-	-	-	-
1979/1980	-	-	-	-	-	-	-	-	-	-	-	-	-
1980/1981	-	-	-	-	-	-	-	-	-	-	-	-	-
1981/1982	-	-	-	-	-	-	-	-	-	-	-	-	-
1982/1983	-	-	-	-	-	-	-	-	-	-	-	-	-
1983/1984	-	-	-	-	-	-	-	-	-	-	-	-	-
1984/1985	-	-	-	-	-	-	-	-	-	-	-	-	-
1985/1986	-	-	-	-	-	-	-	-	-	-	-	-	-
1986/1987	-	-	-	-	-	-	-	-	-	-	-	-	-
1987/1988	-	-	-	-	-	-	-	-	-	-	-	-	-
1988/1989	-	-	-	-	-	-	-	-	-	-	-	-	-
1989/1990	-	-	-	-	-	-	-	-	-	-	-	-	-
1990/1991	-	-	-	-	-	-	-	-	-	-	-	-	-
1991/1992	-	-	-	-	-	-	-	-	-	-	-	-	-
1992/1993	-	-	-	-	-	-	-	-	-	-	-	-	-
1993/1994	-	-	-	-	-	-	-	-	-	-	-	-	-
1994/1995	-	-	-	-	-	-	-	-	-	-	-	-	-
1995/1996	-	-	-	-	-	-	-	-	-	-	-	-	-
1996/1997	-	-	-	-	-	-	-	-	-	-	-	-	-
1997/1998	-	-	-	-	-	-	-	-	-	-	-	-	-
1998/1999	-	-	-	-	-	-	-	-	-	-	-	-	-
1999/2000	-	-	-	-	-	-	-	-	-	-	-	-	-
2000/2001	-	-	-	-	-	-	-	-	-	-	-	-	-
2001/2002	-	-	-	-	-	-	-	-	-	-	-	-	-
2002/2003	-	-	-	-	-	-	-	-	-	-	-	-	-
2003/2004	-	-	-	-	-	-	-	-	-	-	-	-	-
2004/2005	-	-	-	-	-	-	-	-	-	-	-	-	-
2005/2006	-	-	-	-	-	-	-	-	-	-	-	-	-
2006/2007	33	237	116	3	55	63	133	27	0	0	0	9	676
2007/2008	43	69	1	75	-	-	-	-	-	-	-	-	-
2008/2009	-	-	-	-	-	-	-	-	-	-	-	-	-
2009/2010	-	-	-	-	-	-	-	-	-	-	-	-	-
2010/2011	-	-	-	-	-	-	-	-	-	-	-	-	-
2011/2012	-	-	-	-	-	-	-	70	75	30	0	0	-
2012/2013	50	90	-	-	-	-	28	56	33	4	27	0	-
2013/2014	0	78	136	96	111	93	251	68	56	25	22	0	936
2014/2015	20	109	159	46	85	50	47	129	55	30	3	72	805
2015/2016	0	72	131	51	64	40	71	137	19,001	38	4	20	647
2016/2017	29	119	104	67	59	76	105	196	87	2	0	30	874
2017/2018	15	38	25	43	248	22	46	16	87	3	18	14	575
2018/2019	35	54	164	92	198	82	135	153	91	1	16	1	1022
2019/2020	6	37	132	46	181	31	84	140	25	32	4	0	718
2020/2021	1	62	50	79	79	42	127	135	25	23	0	0	623
2021/2022	38	23	162	35	59	84	319	108	17	25	3	0	873
2022/2023	3	41	54	40	65	34	92	65	14	18	3	12	441
2023/2024	37	45	88	48	54	94	58	45	0	0	0	32	501
	Sep	Oct	Nov	Dic	Ene	Feb	Mar	Abr	May	Jun	Jul	Ago	
Max	50	237	164	96	248	94	319	196	91	38	27	72	1022
Media	23	90	108	58	125	57	100	99	53	17	9	15	782
Min	0	23	1	3	54	22	28	16	0	0	0	0	441

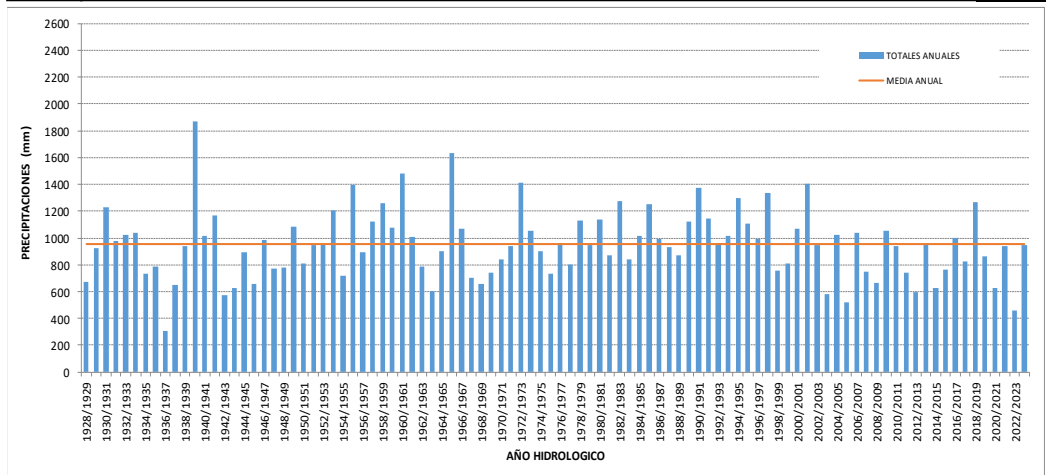


LOCALIDAD: PCIA. ROQUE SAENZ PEÑA
 CUENCA: 8- Tapenagá
 DEPARTAMENTO: Comandante Fernandez

LATITUD: 26° 46' 57"
 LONGITUD: 60° 26' 26"
 ALTITUD: 91 msnm

Año	Sep	Oct	Nov	Dic	Ene	Feb	Mar	Abr	May	Jun	Jul	Ago	Total
1928/1929	95	127	107	138	53	10	0	20	0	40	70	14	673
1929/1930	84	60	0	125	215	53	110	121	85	13	0	61	927
1930/1931	7	86	142	199	333	99	208	57	74	15	2	10	1232
1931/1932	7	158	0	67	99	67	155	286	23	3	80	37	980
1932/1933	15	92	269	111	51	124	125	71	167	0	0	0	1023
1933/1934	40	151	81	141	43	95	155	220	19	46	33	17	1038
1934/1935	31	70	106	66	33	158	71	26	24	126	0	27	736
1935/1936	2	14	241	152	52	72	69	114	46	17	9	0	785
1936/1937	20	0	0	0	45	63	73	84	14	7	2	0	306
1937/1938	28	15	19	60	172	112	102	114	20	7	1	4	653
1938/1939	40	33	71	72	199	119	205	71	46	20	8	53	937
1939/1940	168	281	138	132	344	256	56	173	112	28	67	113	1869
1940/1941	71	57	62	116	91	197	134	40	70	44	59	76	1016
1941/1942	14	38	167	54	212	293	222	18	22	100	3	25	1168
1942/1943	6	27	100	58	44	103	116	62	9	25	16	3	570
1943/1944	26	97	114	62	52	36	144	35	43	14	0	6	629
1944/1945	95	155	51	31	105	149	183	98	0	0	31	0	897
1945/1946	63	73	69	28	144	22	146	52	35	20	5	2	657
1946/1947	16	11	172	246	121	122	72	57	92	27	24	25	986
1947/1948	50	29	61	15	175	74	175	129	9	55	2	0	773
1948/1949	29	55	154	126	102	118	44	47	11	33	62	0	780
1949/1950	19	103	155	103	74	332	96	98	18	63	21	3	1085
1950/1951	36	118	28	61	149	81	140	99	37	14	7	40	811
1951/1952	20	129	94	231	47	148	71	99	37	30	18	25	946
1952/1953	18	101	172	35	116	37	228	91	78	75	0	0	951
1953/1954	11	258	73	124	243	122	179	76	15	23	51	28	1203
1954/1955	18	101	11	49	11	97	272	69	33	35	12	8	716
1955/1956	17	86	95	161	237	186	293	187	23	18	30	66	1399
1956/1957	8	138	81	102	181	71	64	154	63	4	2	27	895
1957/1958	63	158	44	347	83	140	93	114	40	0	19	22	1123
1958/1959	49	16	168	206	265	272	68	71	85	14	45	4	1263
1959/1960	108	159	58	194	106	66	154	71	0	92	24	47	1079
1960/1961	19	257	224	101	121	273	199	144	72	42	7	19	1478
1961/1962	7	63	197	194	143	45	142	112	62	0	33	10	1008
1962/1963	9	62	38	108	182	181	40	107	46	7	5	1	786
1963/1964	51	36	63	70	17	44	119	106	77	2	20	2	607
1964/1965	59	48	54	108	116	207	49	217	11	4	24	6	903
1965/1966	56	169	231	259	247	364	143	118	31	8	5	1	1632
1966/1967	50	33	208	34	242	233	145	63	35	11	16	0	1070
1967/1968	28	32	89	77	180	75	40	37	20	34	33	58	703
1968/1969	32	49	59	75	101	129	70	68	38	6	30	0	657
1969/1970	32	163	55	69	98	81	72	17	56	3	32	66	744
1970/1971	140	75	14	130	102	68	167	108	2	6	9	20	841
1971/1972	9	77	66	8	136	82	208	159	76	45	69	5	940
1972/1973	25	121	123	155	428	47	215	61	51	90	69	29	1414
1973/1974	11	55	77	155	157	199	70	92	182	7	19	31	1055
1974/1975	21	39	115	108	70	20	293	96	36	54	2	45	898
1975/1976	28	23	212	49	142	86	76	25	15	6	71	3	734
1976/1977	27	81	121	93	154	69	140	88	121	5	22	42	962
1977/1978	25	51	173	119	97	219	53	47	4	12	0	0	800
1978/1979	148	116	57	118	89	166	128	99	2	70	89	46	1128
1979/1980	50	75	84	279	60	63	58	97	90	30	0	58	944
1980/1981	20	76	173	44	259	195	166	113	17	17	16	41	1136
1981/1982	30	50	181	70	71	146	169	68	36	39	0	13	873
1982/1983	75	67	207	101	131	129	79	314	141	0	28	0	1272
1983/1984	32	33	61	81	144	29	251	114	48	28	0	16	837
1984/1985	51	115	112	64	54	100	138	273	66	5	8	32	1018
1985/1986	72	38	65	121	26	115	311	312	82	89	12	12	1255
1986/1987	66	220	147	82	153	37	29	132	38	5	71	17	997
1987/1988	3	106	132	73	212	57	228	115	3	2	2	2	935
1988/1989	17	13	75	143	58	28	203	267	2	5	15	41	867
1989/1990	27	37	120	212	74	71	25	387	71	41	43	17	1125
1990/1991	36	308	101	168	64	87	158	203	215	29	7	0	1376
1991/1992	55	89	76	156	201	120	87	199	11	33	3	118	1148
1992/1993	17	158	135	261	74	19	180	109	11	0	2	0	966
1993/1994	12	39	175	183	47	128	178	115	83	45	0	14	1019
1994/1995	0	122	430	84	268	122	148	24	80	7	10	2	1297
1995/1996	2	49	60	101	123	312	139	313	5	0	0	4	1108
1996/1997	74	157	172	226	52	166	69	40	16	12	0	7	991
1997/1998	44	165	98	163	174	231	192	174	29	23	3	39	1335
1998/1999	22	53	128	147	144	101	68	58	21	12	6	0	760
1999/2000	3	31	39	60	98	155	54	247	80	26	4	13	810
2000/2001	22	188	153	164	186	77	117	76	0	52	6	26	1067
2001/2002	29	82	56	41	280	97	477	221	43	6	66	8	1406
2002/2003	59	65	129	219	182	44	99	81	0	4	0	65	947
2003/2004	16	100	85	87	30	55	131	39	0	7	8	24	582
2004/2005	91	69	153	316	58	28	98	165	31	9	0	6	1024
2005/2006	40	40	88	21	45	20	110	41	26	77	3	6	517
2006/2007	28	189	42	176	181	88	165	147	4	3	0	16	1039
2007/2008	50	152	15	164	140	105	70	17	5	9	0	23	750

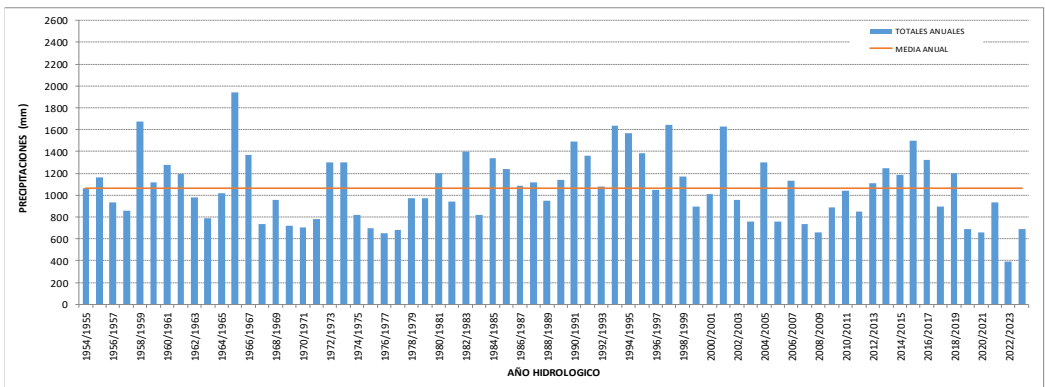
2008/2009	15	213	167	108	55	32	3	15	27	7	15	8	665
2009/2010	19	32	174	104	205	120	150	37	162	7	15	29	1054
2010/2011	87	65	47	64	176	201	53	124	61	28	30	0	936
2011/2012	63	74	106	100	97	31	16	123	24	5	3	100	742
2012/2013	6	65	81	110	63	89	49	29	29	51	18	6	596
2013/2014	11	74	209	34	138	161	146	90	42	24	24	2	955
2014/2015	27	42	99	50	79	67	39	97	42	13	0	70	625
2015/2016	0	70	127	88	15	95	116	164	2	40	7	41	765
2016/2017	12	178	93	125	65	120	141	137	84	12	0	37	1004
2017/2018	3	27	10	12	478	12	74	17	153	3	11	23	823
2018/2019	48	69	131	80	265	101	192	256	106	1	19	0	1268
2019/2020	12	68	168	12	142	133	139	156	16	11	6	0	863
2020/2021	0	29	91	79	79	42	127	135	25	23	0	0	630
2021/2022	73	20	197	35	59	84	319	108	17	25	3	0	940
2022/2023	4	38	75	40	65	34	92	65	14	18	3	12	460
2023/2024	91	58	92	122	87	154	144	126	10	0	0	60	944
	Sep	Oct	Nov	Dic	Ene	Feb	Mar	Abr	May	Jun	Jul	Ago	
Max	168	308	430	347	478	364	477	387	215	126	89	118	1869
Media	37	91	111	114	135	115	129	114	47	24	19	22	958
Min	0	0	0	0	11	10	0	15	0	0	0	0	306



LOCALIDAD: MACHAGAI
 CUENCA: 8- Tapenagá
 DEPARTAMENTO: 25 de Mayo

LATITUD: 26° 55' 37"
 LONGITUD: 60° 2' 53"
 ALTITUD: 83 msnm

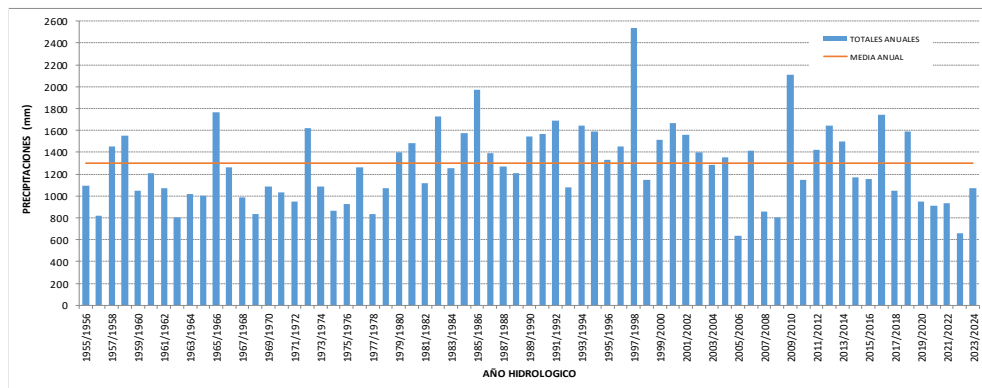
Año	Sep	Oct	Nov	Dic	Ene	Feb	Mar	Abr	May	Jun	Jul	Ago	Total
1954/1955	12	170	0	73	58	166	262	112	116	60	21	14	1064
1955/1956	18	81	101	249	204	61	224	125	12	33	7	44	1159
1956/1957	19	156	28	50	183	96	179	122	40	16	2	45	936
1957/1958	62	102	75	89	68	71	161	125	29	0	50	23	855
1958/1959	74	10	408	221	302	255	109	91	116	28	39	18	1671
1959/1960	122	190	77	258	35	79	32	115	0	130	43	39	1120
1960/1961	30	339	150	60	65	229	179	83	95	20	0	23	1273
1961/1962	65	70	167	206	123	56	162	214	75	0	33	22	1193
1962/1963	12	118	64	58	175	170	115	173	46	15	32	0	978
1963/1964	18	49	130	47	17	130	82	223	39	5	10	35	785
1964/1965	100	23	74	148	43	210	56	250	58	7	18	29	1016
1965/1966	57	182	195	346	362	214	270	118	83	102	6	3	1938
1966/1967	55	29	197	23	444	250	201	35	59	25	22	31	1371
1967/1968	55	25	114	37	186	68	53	35	28	18	44	73	736
1968/1969	5	120	188	61	198	176	38	60	29	7	33	40	955
1969/1970	23	180	26	40	95	126	61	49	51	10	24	37	722
1970/1971	133	94	7	40	135	87	124	9	36	4	30	5	704
1971/1972	13	51	78	43	70	19	225	99	55	37	89	5	784
1972/1973	30	95	85	77	334	81	167	119	86	106	98	22	1300
1973/1974	9	95	84	266	184	174	108	205	86	29	25	34	1299
1974/1975	30	60	72	110	11	70	202	83	48	91	2	43	822
1975/1976	46	3	231	69	143	74	107	18	5	0	2	0	698
1976/1977	0	63	22	52	121	57	107	78	94	22	30	1	647
1977/1978	58	65	153	28	67	174	42	31	6	59	2	0	685
1978/1979	19	97	119	196	38	159	208	49	1	0	0	82	968
1979/1980	62	127	142	234	48	40	137	23	71	62	0	29	975
1980/1981	9	23	242	39	207	212	144	151	57	52	24	37	1197
1981/1982	20	29	204	92	128	131	106	55	62	38	0	79	944
1982/1983	123	42	255	75	86	105	47	399	240	0	26	0	1398
1983/1984	0	4	68	66	80	10	352	132	32	43	0	30	817
1984/1985	82	237	177	15	48	101	79	478	62	0	9	46	1334
1985/1986	78	27	19	104	18	121	433	244	76	86	25	7	1238
1986/1987	66	184	181	39	127	89	71	174	100	8	40	5	1084
1987/1988	0	80	134	188	215	89	183	206	2	10	6	0	1113
1988/1989	10	11	62	142	103	64	260	176	2	17	18	83	948
1989/1990	15	73	66	249	149	106	64	268	33	33	67	20	1143
1990/1991	95	251	62	144	127	159	50	336	218	46	6	0	1494
1991/1992	89	165	81	132	150	141	212	255	0	74	11	47	1357
1992/1993	36	186	151	340	110	15	155	55	15	0	8	10	1081
1993/1994	42	94	266	201	107	214	166	178	236	76	15	40	1635
1994/1995	0	162	502	212	242	141	148	58	63	2	3	31	1564
1995/1996	38	77	83	52	274	387	176	280	10	0	0	5	1382
1996/1997	75	106	84	185	143	313	18	37	20	23	9	32	1045
1997/1998	77	230	251	88	119	368	161	201	38	74	0	38	1645
1998/1999	13	82	214	229	123	177	190	66	25	19	33	0	1171
1999/2000	12	20	50	91	55	214	96	232	73	19	8	28	898
2000/2001	40	203	195	164	123	17	52	138	2	46	10	18	1008
2001/2002	31	80	136	75	225	134	543	168	103	29	88	17	1629
2002/2003	48	56	106	216	102	151	135	84	0	11	0	50	959
2003/2004	30	156	167	81	12	57	173	48	0	27	5	4	760
2004/2005	38	205	326	174	104	17	101	212	69	43	0	7	1296
2005/2006	50	43	162	37	53	44	151	95	10	110	0	0	755
2006/2007	21	147	56	110	187	118	329	109	8	2	8	34	1129
2007/2008	63	119	41	172	197	86	19	0	3	10	0	22	732
2008/2009	29	217	66	92	145	10	0	20	54	7	10	9	659
2009/2010	24	65	226	59	132	74	61	56	169	2	10	6	884
2010/2011	138	49	38	57	209	274	39	96	88	16	35	0	1039
2011/2012	40	92	257	40	18	58	56	98	25	22	2	138	846
2012/2013	2	52	207	232	173	137	104	51	58	72	18	5	1111
2013/2014	17	95	287	20	142	119	241	189	49	44	41	0	1244
2014/2015	34	40	205	203	151	25	48	185	114	98	0	82	1185
2015/2016	1	124	273	156	122	223	172	274	3	88	0	65	1501
2016/2017	17	232	72	165	115	197	159	216	75	8	0	65	1321
2017/2018	26	55	21	56	260	0	65	46	327	2	14	21	893
2018/2019	47	57	137	72	286	88	234	78	167	0	31	2	1199
2019/2020	2	63	76	62	178	150	23	104	20	9	5	0	692
2020/2021	0	57	89	93	28	34	191	98	23	42	0	4	659
2021/2022	44	21	182	114	62	66	228	148	18	31	3	14	931
2022/2023	7	55	59	38	34	30	77	51	19	2	0	18	390
2023/2024	66	33	82	72	42	136	121	68	1	0	0	70	691
Sep	Oct	Nov	Dic	Ene	Feb	Mar	Abr	May	Jun	Jul	Ago	Total	
Max	138	339	502	346	444	387	543	478	327	130	98	138	1938
Media	41	99	139	120	136	124	142	133	58	31	18	27	1067
Min	0	3	7	15	11	0	0	0	0	0	0	0	390



LOCALIDAD: BASAIL
 CUENCA: 8- Tapenagá
 DEPARTAMENTO: San Fernando

LATITUD: 27° 53' 5"
 LONGITUD: 59° 16' 41"
 ALTITUD: 51 msnm

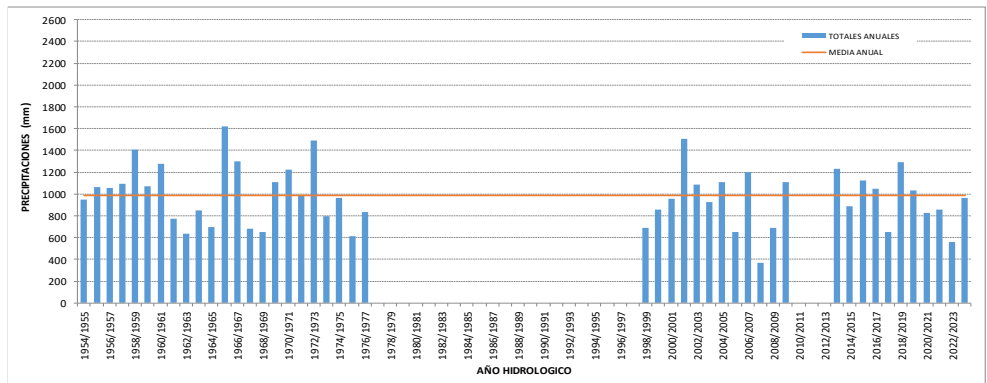
Año	Sep	Oct	Nov	Dic	Ene	Feb	Mar	Abr	May	Jun	Jul	Ago	Total
1955/1956	0	33	86	95	241	198	83	157	18	7	125	47	1090
1956/1957	19	207	62	39	123	57	24	140	63	55	5	22	816
1957/1958	95	229	50	236	66	391	106	166	14	4	39,5	55	1452
1958/1959	98	3	328	290	229	279	88	97	84	24	23	10	1553
1959/1960	55	143	86	145	86	131	61	134	0	100	60	48	1049
1960/1961	75	232	82	72	66	140	311	107	70	19	20	15	1209
1961/1962	0	81	177	96	169	46	193	158	120	0	33	0	1073
1962/1963	5	96	80	65	62	159	24	164	69	15	54	9	802
1963/1964	133	45,5	148	124	176	13	138	199	10	5	6	22	1020
1964/1965	70	60	126	160	40	130	97	106	40	87	12	71	999
1965/1966	83	250	170	170	269	265	220	219	91	2	21	5	1765
1966/1967	56	166	163	115	176	179	142	63	83	20	43	53	1259
1967/1968	67	69	111	10	128	155	28	61	58	101	67	133	988
1968/1969	32	82	28	126	119	122	29	111	117	6	60	0	832
1969/1970	151	126	249	46	115	35	137	38	78	0	72	37	1084
1970/1971	195	97	113	102	73	123	157	80	15	5	25	44	1029
1971/1972	23	23	39	95	97	33	191	284	43	54	55	13	950
1972/1973	40	111	111	124	456	40	277	155	138	62	60	49	1623
1973/1974	21	78	40	174	168	221	76	87	112	17	26	66	1086
1974/1975	5	32	20	100	66	160	289	124	45	22	5	0	868
1975/1976	0	65	114	128	191	118	204	41	46	15	0	0	922
1976/1977	33	112	114	181	257	140	72	83	72	20	103	76	1263
1977/1978	59	60	126	141	67	139	36	62	20	78	43	0	831
1978/1979	34	101	132	199	53	75	219	64	1	48	27	118	1071
1979/1980	61	285	125	128	152	67	171	81	181	81	8	59	1399
1980/1981	59	85	161	114	179	398	78	181	113	47	4	67	1486
1981/1982	34	110	182	101	76	174	30	100	38	210	27	34	1116
1982/1983	111	37	380	173	222	167	144	290	162	0	44	0	1730
1983/1984	4	62	68	68	232	294	222	70	141	70	15	11	1257
1984/1985	163	137	177	53	11	306	186	214	183	26	54	66	1576
1985/1986	114	77	44	39	74	97	424	530	222	295	33	20	1969
1986/1987	136	158	241	8	163	160	81	145	31	80	155	31	1389
1987/1988	68	41	246	122	268	25	375	74	15	16	9	13	1272
1988/1989	28	83	102	115	51	57	258	263	0	85	83	84	1209
1989/1990	40	225	67	267	136	194	98	383	58	35	21	20	1544
1990/1991	69	416	172	173	84	62	1	134	246	45	78	84	1564
1991/1992	122	137	162	227	75	101	277	343	24	139	20	60	1687
1992/1993	35	322	91	140	183	20	132	75	53	9	13	5	1078
1993/1994	97	119	224	240	160	197	171	125	205	50	12	46	1646
1994/1995	0	225	325	58	259	258	312	65	53	0	10	23	1588
1995/1996	53	65	85	137	110	320	180	353	18	0	0	10	1331
1996/1997	111	337	163	220	24	355	45	90	43	10	45	11	1454
1997/1998	79	277	184	184	222	525	245	496	100	180	7	40	2539
1998/1999	23	69	108	158	121	237	103	145	57	108	21	0	1150
1999/2000	72	54	97	91	364	190	292	215	78	58	6	0	1517
2000/2001	9	312	173	338	245	99	190	181	6	65	7	40	1665
2001/2002	124	169	221	11	138	110	206	332	69	18	127	33	1558
2002/2003	108	205	198	293	35	50	335	90	0	10	1	75	1400
2003/2004	38	233	163	427	53	5	157	75	0	107	10	15	1283
2004/2005	43	107	268	160	75	20	72	365	134	77	10	19	1350
2005/2006	27	28	89	40	71	90	76	103	6	93	0	10	633
2006/2007	28	158	9	87	344	95	349	290	2	10	5	34	1411
2007/2008	96	131	183	105	42	101	28	25	20	55	1	67	854
2008/2009	90,8	193	35,4	63	70	124,5	27	50	97	7	42	5	805
2009/2010	38	77	407,8	172	538	461	170	28	128	14	53	19	2106
2010/2011	76	37	47	230	109	237	93	178	67	43	25	2	1144
2011/2012	150	160	260	76	144	86	107	177	55	18	21	169	1423
2012/2013	57	240	104	173	218	124	317	162	36	189	16	5	1641
2013/2014	20	118	154	76	200	188	437	119	78	23	71	13	1497
2014/2015	130	33	119	185	136	203	94	89	95	49	6	33	1172
2015/2016	0	143	44	243	73	27	70	302	25	163	36	32	1158
2016/2017	9	285	240	171	154	135	277	231	137	27	5	72	1743
2017/2018	70	36	58	61	314	33	109	116	183	2	45	22	1049
2018/2019	93	85	148	244	423	82	140	155	190	21	6	2	1589
2019/2020	1	81	227	33	332	119	70	60	12	12	2	0	949
2020/2021	13	72	146	58	235	44	128	105	21	86	0	3	911
2021/2022	82	50	278	17	15	13	215	205	26	21	0	13	935
2022/2023	17	89	48	82	58	30	78	80	125	0	9	40	656
2023/2024	94	33	86	85	95	131	219	230	21	0	0	80	1074
	Sep	Oct	Nov	Dic	Ene	Feb	Mar	Abr	May	Jun	Jul	Ago	Total
Max	195	416	408	427	538	525	437	530	246	295	155	169	2539
Media	62	133	143	139	160	153	159	160	73	51	33	35	1301
Min	0	3	9	8	11	5	1	25	0	0	0	0	633



LOCALIDAD: HAUMONIA
 CUENCA: 9 - Rica - Sábalo
 DEPARTAMENTO: Tapanagá

LATITUD: 27°30'27"
 LONGITUD: 60°10'44"
 ALTITUD: 72 msnm

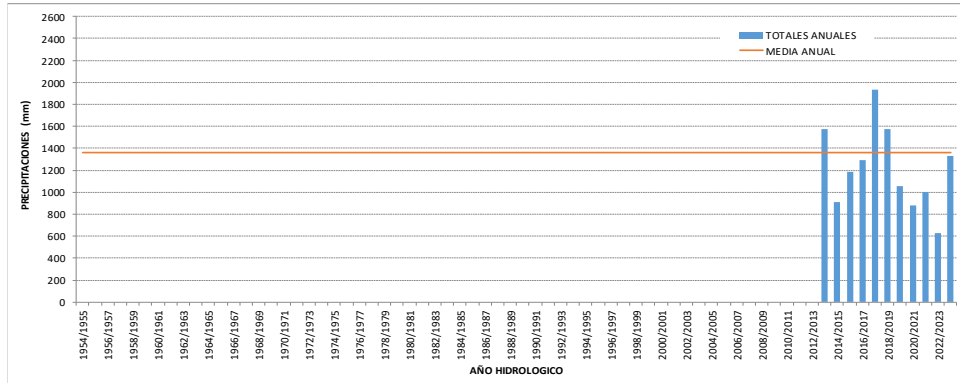
Año	Sep	Oct	Nov	Dic	Ene	Feb	Mar	Abr	May	Jun	Jul	Ago	Total
1954/1955	5	130	10	71	153	134	269	105	12	46	13	0	948
1955/1956	5	49	98	157	236	143	133	145	5	6	13	71	1061
1956/1957	18	219	95	157	107	32	63	236	91	12	0	25	1055
1957/1958	95	131	60	260	71	154	149	126	11	0	14	22	1093
1958/1959	74	10	180	256	273	179	104	81	187	18	26	20	1408
1959/1960	74	160	59	183	139	60	116	101	0	89	39	47	1067
1960/1961	23	235	89	122	48	183	321	117	95	26	0	19	1278
1961/1962	20	59	160	96	103	53	108	79	28	0	44	19	769
1962/1963	9	62	44	49	95	111	22	138	78	5	20	0	633
1963/1964	159	15	88	147	16	69	123	183	23	8	17	0	848
1964/1965	94	36	34	102	17	190	42	134	5	10	30	5	699
1965/1966	85	160	273	199	282	197	283	82	49	0	12	0	1622
1966/1967	54	77	134	64	317	235	148	30	166	23	8	41	1297
1967/1968	45	99	81	15	178	19	36	34	18	36	50	67	678
1968/1969	11	63	41	102	123	140	21	66	31	20	32	0	650
1969/1970	70	111	100	36	136	69	275	44	178	10	45	34	1108
1970/1971	151	68	15	185	108	98	370	186	4	5	15	16	1221
1971/1972	26	109	34	80	86	22	342	135	48	32	64	7	985
1972/1973	26	113	158	121	387	48	252	127	54	118	57	28	1489
1973/1974	20	39	90	153	76	169	103	37	54	25	24	8	798
1974/1975	10	57	23	37	40	151	434	105	37	12	0	56	962
1975/1976	35	44	169	55	108	41	151	12	0	0	0	0	615
1976/1977	15	70	51	50	200	59	169	75	41	11	49	46	836
1977/1978	33	83	128	103	-	-	-	-	-	-	-	-	-
1978/1979	-	-	-	-	-	-	-	-	-	-	-	-	-
1979/1980	-	-	-	-	-	-	-	-	38	34	-	-	-
1980/1981	-	-	35	-	-	-	105	-	-	-	-	-	-
1981/1982	-	-	-	-	-	-	-	-	-	-	-	-	-
1982/1983	-	-	-	-	143	144	34	-	-	217	-	-	-
1983/1984	0	52	108	-	-	-	-	-	-	-	-	-	-
1984/1985	-	-	-	-	-	-	-	-	-	-	-	-	-
1985/1986	-	-	-	-	-	-	-	-	-	-	-	-	-
1986/1987	-	-	-	-	-	-	-	-	-	-	-	-	-
1987/1988	-	-	-	-	-	-	-	-	-	-	-	-	-
1988/1989	31	-	-	-	-	-	-	-	-	-	-	-	-
1989/1990	-	-	-	-	-	-	-	-	-	-	-	-	-
1990/1991	-	-	-	-	-	-	-	-	-	-	-	-	-
1991/1992	-	-	-	-	-	-	-	-	-	-	-	-	-
1992/1993	-	-	-	-	-	-	-	-	-	-	-	-	-
1993/1994	-	-	-	-	-	-	-	-	-	-	-	-	-
1994/1995	-	-	-	-	-	-	-	-	-	-	-	-	-
1995/1996	-	-	-	-	-	-	-	-	-	-	-	-	-
1996/1997	-	-	-	-	-	-	-	-	-	-	-	-	-
1997/1998	-	-	-	-	-	-	-	-	-	-	-	-	-
1998/1999	0	0	0	159	145	104	201	0	55	27	0	0	691
1999/2000	64	29	56	92	199	124	102	101	17	28	12	29	853
2000/2001	15	207	0	52	98	193	188	164	6	0	0	33	956
2001/2002	111	137	0	89	348	93	280	335	34	2	79	0	1508
2002/2003	88	155	190	202	115	17	177	88	0	6	0	45	1083
2003/2004	15	112	150	246	5	132	177	45	0	18	0	22	922
2004/2005	116	128	165	57	95	0	143	189	202	0	0	10	1105
2005/2006	4	28	183	50	19	35	86	144	0	103	0	0	652
2006/2007	8	195	36	123	324	110	232	158	0	0	0	14	1200
2007/2008	0	28	76	0	135	20	0	20	2	15	15	60	371
2008/2009	36	189	0	103	233	95	0	8	28	0	0	0	692
2009/2010	26	164	414	196	191	120	0	0	0	0	0	0	1111
2010/2011	-	-	-	-	-	-	-	-	-	-	-	-	-
2011/2012	-	-	-	-	-	-	-	-	-	-	-	-	-
2012/2013	-	-	-	-	-	-	69	74	51	59	4	0	-
2013/2014	21	123	206	60	140	246	203	143	29	16	17	26	1230
2014/2015	41	51	67	177	83	166	55	105	33	24	3	81	886
2015/2016	0	153	61	231	46	242	81	183	15	33	21	55	1121
2016/2017	9	143	92	96	233	150	22	197	55	9	0	45	1051
2017/2018	11	44	37	40	233	34	0	25	154	8	49	12	647
2018/2019	26	59	139	221	294	73	124	30	290	2	23	10	1291
2019/2020	5	131	231	108	266	117	45	96	0	17	18	0	1034
2020/2021	5	60	114	29	163	10	159	169	52	65	0	2	828
2021/2022	61	44	338	55	22	46	130	114	12	16	2	15	855
2022/2023	20	79	42	11	33	58	127	68	72	12	10	25	557
2023/2024	63	49	97	131	92	113	195	159	25	0	0	37	961
	Sep	Oct	Nov	Dic	Ene	Feb	Mar	Abr	May	Jun	Jul	Ago	
Max	159	235	414	260	387	246	434	335	290	217	79	81	1622
Media	40	98	101	120	155	110	138	104	51	25	19	23	990
Min	0	0	0	0	5	0	0	0	0	0	0	0	371



LOCALIDAD: HORQUILLA
 CUENCA: 9 - Rica - Sábalo
 DEPARTAMENTO: Tapenagá

LATITUD: 27°32'30"
 LONGITUD: 59°57'25"
 ALTITUD: 70 msnm

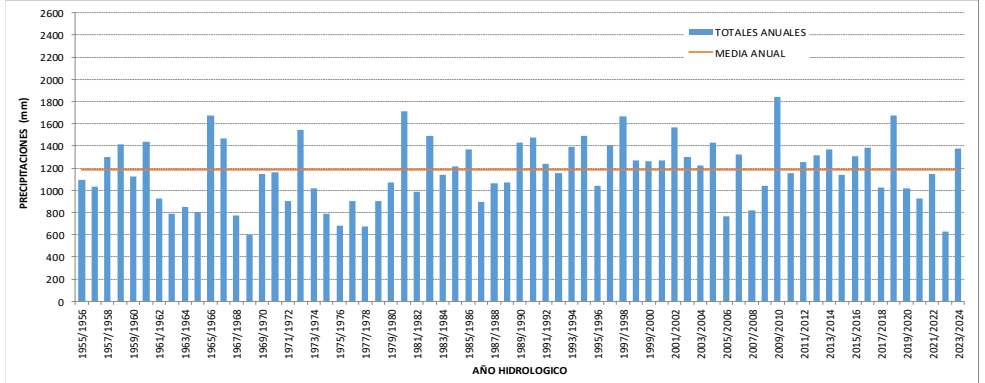
Año	Sep	Oct	Nov	Dic	Ene	Feb	Mar	Abr	May	Jun	Jul	Ago	Total
1954/1955	-	-	-	-	-	-	-	-	-	-	-	-	-
1955/1956	-	-	-	-	-	-	-	-	-	-	-	-	-
1956/1957	-	-	-	-	-	-	-	-	-	-	-	-	-
1957/1958	-	-	-	-	-	-	-	-	-	-	-	-	-
1958/1959	-	-	-	-	-	-	-	-	-	-	-	-	-
1959/1960	-	-	-	-	-	-	-	-	-	-	-	-	-
1960/1961	-	-	-	-	-	-	-	-	-	-	-	-	-
1961/1962	-	-	-	-	-	-	-	-	-	-	-	-	-
1962/1963	-	-	-	-	-	-	-	-	-	-	-	-	-
1963/1964	-	-	-	-	-	-	-	-	-	-	-	-	-
1964/1965	-	-	-	-	-	-	-	-	-	-	-	-	-
1965/1966	-	-	-	-	-	-	-	-	-	-	-	-	-
1966/1967	-	-	-	-	-	-	-	-	-	-	-	-	-
1967/1968	-	-	-	-	-	-	-	-	-	-	-	-	-
1968/1969	-	-	-	-	-	-	-	-	-	-	-	-	-
1969/1970	-	-	-	-	-	-	-	-	-	-	-	-	-
1970/1971	-	-	-	-	-	-	-	-	-	-	-	-	-
1971/1972	-	-	-	-	-	-	-	-	-	-	-	-	-
1972/1973	-	-	-	-	-	-	-	-	-	-	-	-	-
1973/1974	-	-	-	-	-	-	-	-	-	-	-	-	-
1974/1975	-	-	-	-	-	-	-	-	-	-	-	-	-
1975/1976	-	-	-	-	-	-	-	-	-	-	-	-	-
1976/1977	-	-	-	-	-	-	-	-	-	-	-	-	-
1977/1978	-	-	-	-	-	-	-	-	-	-	-	-	-
1978/1979	-	-	-	-	-	-	-	-	-	-	-	-	-
1979/1980	-	-	-	-	-	-	-	-	-	-	-	-	-
1980/1981	-	-	-	-	-	-	-	-	-	-	-	-	-
1981/1982	-	-	-	-	-	-	-	-	-	-	-	-	-
1982/1983	-	-	-	-	-	-	-	-	-	-	-	-	-
1983/1984	-	-	-	-	-	-	-	-	-	-	-	-	-
1984/1985	-	-	-	-	-	-	-	-	-	-	-	-	-
1985/1986	-	-	-	-	-	-	-	-	-	-	-	-	-
1986/1987	-	-	-	-	-	-	-	-	-	-	-	-	-
1987/1988	-	-	-	-	-	-	-	-	-	-	-	-	-
1988/1989	-	-	-	-	-	-	-	-	-	-	-	-	-
1989/1990	-	-	-	-	-	-	-	-	-	-	-	-	-
1990/1991	-	-	-	-	-	-	-	-	-	-	-	-	-
1991/1992	-	-	-	-	-	-	-	-	-	-	-	-	-
1992/1993	-	-	-	-	-	-	-	-	-	-	-	-	-
1993/1994	-	-	-	-	-	-	-	-	-	-	-	-	-
1994/1995	-	-	-	-	-	-	-	-	-	-	-	-	-
1995/1996	-	-	-	-	-	-	-	-	-	-	-	-	-
1996/1997	-	-	-	-	-	-	-	-	-	-	-	-	-
1997/1998	-	-	-	-	-	-	-	-	-	-	-	-	-
1998/1999	-	-	-	-	-	-	-	-	-	-	-	-	-
1999/2000	-	-	-	-	-	-	-	-	-	-	-	-	-
2000/2001	-	-	-	-	-	-	-	-	-	-	-	-	-
2001/2002	-	-	-	-	-	-	-	-	-	-	-	-	-
2002/2003	-	-	-	-	-	-	-	-	-	-	-	-	-
2003/2004	-	-	-	-	-	-	-	-	-	-	-	-	-
2004/2005	-	-	-	-	-	-	-	-	-	-	-	-	-
2005/2006	-	-	-	-	-	-	-	-	-	-	-	-	-
2006/2007	-	42	25	88	322	35	142	185	-	-	-	13	-
2007/2008	53	62	37	32	-	-	-	-	-	-	-	-	-
2008/2009	-	-	-	-	-	-	-	-	-	-	-	-	-
2009/2010	-	-	-	-	-	-	-	-	-	-	-	-	-
2010/2011	-	-	-	-	-	-	-	-	-	-	-	-	-
2011/2012	-	-	-	-	-	28	29	0	64	5	-	-	-
2012/2013	-	-	-	-	-	0	28	145	25	98	5	0	-
2013/2014	16	184	237	77	158	253	318	124	156	7	26	15	1571
2014/2015	11	36	110	84	15	222	56	112	39	119	5	101	910
2015/2016	0	187	68	216	105	159	121	177	9	71	27	46	1186
2016/2017	6	126	189	90	201	173	57	262	73	13	0	100	1290
2017/2018	41	71	887	122	299	24	122	54	228	25	55	7	1935
2018/2019	36	79	182	214	450	91	144	50	255	6	66	0	1573
2019/2020	5	129	305	124	233	90	89	39	15	13	12	0	1054
2020/2021	6	57	81	67	244	34	191	142	27	31	0	3	883
2021/2022	137	49	284	62	41	19	200	140	21	21	4	24	1002
2022/2023	10	88	51	11	66	60	113	95	88	6	10	28	626
2023/2024	52	32	91	145	125	287	212	301	18	0	0	64	1327
	Sep	Oct	Nov	Dic	Ene	Feb	Mar	Abr	May	Jun	Jul	Ago	
Max	137	187	887	216	450	287	318	301	255	119	66	101	1935
Media	21	102	227	116	223	108	111	115	96	40	25	31	1360
Min	0	32	25	11	15	0	28	0	9	0	0	0	626



LOCALIDAD: CHARADAI
 CUENCA: 9 - Rica - Sábalo
 DEPARTAMENTO: Tapenagá

LATITUD: 27° 39' 0"
 LONGITUD: 59° 51' 31"
 ALTITUD: 62 msnm

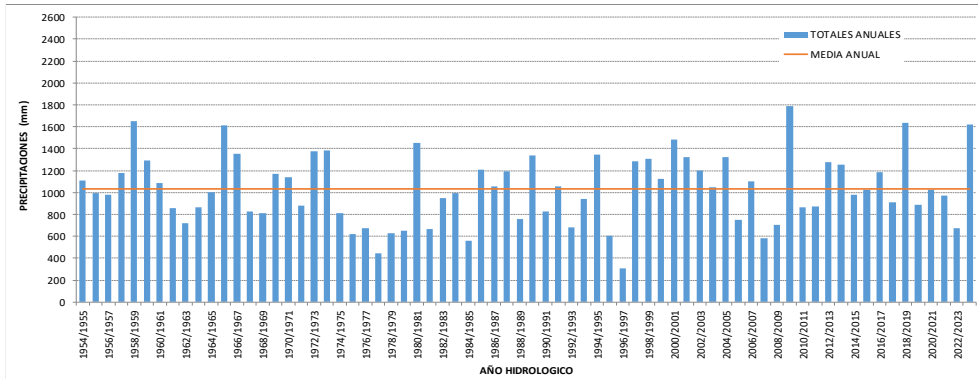
Año	Sep	Oct	Nov	Dic	Ene	Feb	Mar	Abr	May	Jun	Jul	Ago	Total
1955/1956	3	55	117	165	222	157	80	167	23	6	35	67	1097
1956/1957	3	293	118	107	114	66	66	160	34	45	0	27	1033
1957/1958	87	173	42	287	55	196	236	170	5	2	27	16	1296
1958/1959	70	22	246	240	211	235	120	81	121	28	16	23	1413
1959/1960	81	171	64	164	121	60	118	123	0	114	47	61	1124
1960/1961	53	243	96	187	82	192	326	110	107	5	7	32	1440
1961/1962	12	107	139	199	126	72	113	82	54	0	14	10	928
1962/1963	5	64	61	38	119	158	32	165	93	5	45	0	785
1963/1964	166	29	105	94	83	61	101	179	8	8	15	0	849
1964/1965	113	36	90	130	6	168	66	103	16	34	28	16	806
1965/1966	59	214	196	170	305	246	290	120	62	0	11	0	1673
1966/1967	48	92	198	131	275	258	192	29	148	28	13	53	1465
1967/1968	58	94	95	27	136	41	23	75	18	70	65	71	773
1968/1969	38	70	20	95	130	84	15	50	37	16	37	2	594
1969/1970	42	213	169	49	75	31	209	72	171	14	76	24	1145
1970/1971	202	68	68	166	92	110	257	142	17	5	19	15	1161
1971/1972	27	54	43	56	110	51	237	141	84	39	51	13	906
1972/1973	19	107	162	152	429	70	255	141	23	91	52	42	1543
1973/1974	23	86	56	142	110	159	171	99	103	39	30	0	1018
1974/1975	27	40	25	43	16	144	275	91	37	48	0	45	791
1975/1976	37	35	163	101	132	103	64	6	21	16	0	0	678
1976/1977	19	113	57	82	168	49	144	89	61	10	55	56	903
1977/1978	12	77	167	90	30	136	7	37	3	72	43	3	677
1978/1979	21	72	155	195	51	22	119	62	10	25	39	129	900
1979/1980	59	90	67	170	125	92	206	77	76	73	13	23	1071
1980/1981	77	120	314	178	171	409	109	168	82	32	5	48	1713
1981/1982	12	117	151	165	99	82	112	49	15	148	8	25	983
1982/1983	66	57	376	138	148	122	130	257	149	0	48	0	1491
1983/1984	3	105	54	43	352	77	273	73	115	28	7	10	1140
1984/1985	188	163	73	30	13	159	87	262	128	5	13	96	1217
1985/1986	72	67	12	70	36	115	203	461	196	120	5	13	1370
1986/1987	141	153	92	20	116	57	60	96	5	8	85	60	893
1987/1988	90	59	206	138	202	60	231	40	5	6	18	10	1065
1988/1989	33	17	58	103	49	65	334	252	0	20	51	85	1067
1989/1990	27	146	60	233	174	222	65	450	11	8	29	7	1432
1990/1991	35	351	172	89	50	75	20	189	369	24	65	35	1474
1991/1992	80	181	46	176	101	112	208	183	15	74	39	21	1236
1992/1993	40	217	115	127	300	30	115	126	40	10	20	18	1158
1993/1994	39	122	203	169	24	242	247	122	165	27	19	13	1392
1994/1995	0	111	216	40	383	252	247	124	83	7	12	16	1491
1995/1996	55	41	93	55	189	328	104	150	15	0	0	13	1043
1996/1997	92	151	189	284	66	302	63	57	123	16	21	40	1404
1997/1998	67	106	208	109	131	313	182	369	79	51	7	43	1665
1998/1999	8	115	174	236	120	144	230	111	48	54	29	0	1269
1999/2000	65	73	61	67	305	200	198	181	43	30	9	29	1261
2000/2001	17	341	141	70	164	135	184	147	3	24	2	42	1270
2001/2002	121	164	131	32	249	127	323	273	34	0	112	0	1566
2002/2003	113	203	200	302	121	8	169	124	0	8	0	55	1303
2003/2004	23	223	270	259	15	185	142	41	0	28	15	26	1227
2004/2005	36	173	297	154	124	59	136	243	149	54	4	0	1429
2005/2006	6	44	144	82	47	39	195	102	0	94	0	9	762
2006/2007	33	226	29	114	369	65	261	172	22	3	2	23	1319
2007/2008	65	140	80	154	98	63	60	20	16	98	3	25	822
2008/2009	55	229	129	98	160	219	8	58	45	0	29	8	1038
2009/2010	42	80	600	114	284	198	149	157	171	0	27	20	1842
2010/2011	60	58	41	353	199	191	61	114	20	27	30	0	1154
2011/2012	108	86	250	80	209	80	35	121	86	11	7	183	1256
2012/2013	18	188	155	177	163	138	168	158	27	114	10	0	1316
2013/2014	21	210	199	75	99	99	230	109	166	8	47	13	1368
2014/2015	46	64	115	198	44	204	60	118	52	73	12	155	1141
2015/2016	0	197	126	271	120	112	108	229	15	76	30	26	1310
2016/2017	9	234	178	123	170	166	81	248	100	12	8	56	1385
2017/2018	47	71	51	42	240	31	108	44	300	22	60	10	1026
2018/2019	36	94	227	294	417	115	158	55	211	6	37	23	1673
2019/2020	4	177	291	134	212	58	23	50	15	35	21	0	1020
2020/2021	5	57	127	67	244	34	191	142	27	31	0	3	928
2021/2022	121	49	448	62	41	19	200	140	21	21	4	24	1150
2022/2023	9	88	54	11	66	60	113	95	88	6	10	28	628
2023/2024	64	37	111	132	124	307	226	290	21	0	0	63	1375
Max	202	351	600	353	429	409	334	461	369	148	112	183	1842
Media	51	128	142	137	152	134	148	137	68	33	26	31	1186
Min	0	17	12	11	6	8	7	6	0	0	0	0	594



LOCALIDAD: LA SABANA
 CUENCA: 9 - Rica-Sabalo
 DEPARTAMENTO: Tapenagá

LATITUD: 27° 52' 21"
 LONGITUD: 59° 56' 16"
 ALTITUD: 60 msnm

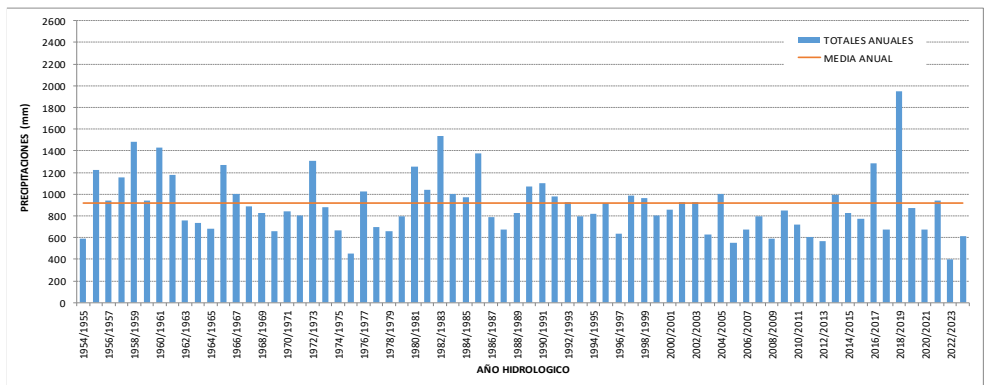
Año	Sep	Oct	Nov	Dic	Ene	Feb	Mar	Abr	May	Jun	Jul	Ago	Total
1954/1955	2	138	0	89	43	249	287	171	60	61	9	0	1109
1955/1956	0	43	137	76	244	198	140	76	8	6	4	60	992
1956/1957	25	259	95	75	112	69	56	183	60	31	0	17	982
1957/1958	60	175	44	224	41	181	172	232	22	5	5	18	1179
1958/1959	86	22	213	337	281	276	100	105	165	28	10	30	1653
1959/1960	95	246	130	150	90	105	75	100	0	123	100	75	1289
1960/1961	25	184	140	155	45	85	223	83	100	32	0	14	1086
1961/1962	0	145	135	95	161	44	124	89	35	0	25	0	853
1962/1963	18	60	28	85	45	144	30	177	87	7	35	0	716
1963/1964	159	28	162	77	123	88	69	96	10	6	18	25	861
1964/1965	78	36	140	142	73	140	125	126	10	71	30	31	1002
1965/1966	64	237	214	173	295	300	147	72	83	24	4	0	1613
1966/1967	76	125	99	112	253	184	218	44	127	30	24	61	1353
1967/1968	39	72	90	28	87	107	89	65	19	68	77	88	829
1968/1969	12	115	39	164	230	91	10	59	37	13	39	0	809
1969/1970	20	187	212	51	133	42	147	71	223	0	63	22	1171
1970/1971	214	72	64	120	177	105	241	79	10	18	23	18	1141
1971/1972	37	43	35	44	137	16	233	170	84	25	44	11	879
1972/1973	25	70	198	155	271	47	313	105	10	93	55	33	1375
1973/1974	25	45	68	103	152	548	84	79	151	82	15	32	1384
1974/1975	14	53	21	22	54	152	345	73	20	13	0	46	813
1975/1976	29	37	8	71	210	23	195	12	17	8	0	7	617
1976/1977	26	34	60	81	191	72	86	8	49	32	36	1	676
1977/1978	0	67	50	64	82	65	39	40	5	20	13	0	445
1978/1979	0	44	91	94	115	85	147	3	3	17	30	0	629
1979/1980	0	10	47	48	83	48	49	104	152	47	0	66	654
1980/1981	58	56	257	118	70	490	130	95	125	10	0	40	1449
1981/1982	0	130	83	64	92	53	57	52	5	123	0	8	667
1982/1983	78	6	160	110	120	138	52	183	35	0	37	26	945
1983/1984	0	134	28	85	253	210	151	48	67	22	0	0	998
1984/1985	2	84	25	24	7	192	81	87	17	0	0	43	562
1985/1986	70	62	15	40	12	46	244	445	112	105	45	15	1211
1986/1987	71	105	105	62	209	76	74	250	40	0	45	21	1058
1987/1988	65	19	277	133	158	38	424	28	18	10	7	15	1192
1988/1989	52	25	41	52	30	37	180	216	0	37	55	30	755
1989/1990	10	170	18	145	113	168	100	483	52	5	25	45	1334
1990/1991	20	70	90	93	75	7	25	100	290	0	20	40	830
1991/1992	127	120	90	60	46	84	175	181	28	107	30	9	1057
1992/1993	36	197	110	13	146	15	118	3	42	0	4	0	684
1993/1994	38	105	217	43	55	34	220	85	121	6	16	0	940
1994/1995	25	126	265	23	263	298	163	71	100	5	3	0	1342
1995/1996	22	27	70	102	123	81	128	55	0	0	0	0	608
1996/1997	30	35	40	63	26	17	54	30	12	0	0	0	307
1997/1998	51	36	101	36	107	384	122	309	52	79	5	5	1287
1998/1999	21	93	152	199	59	240	240	151	39	57	57	0	1308
1999/2000	28	48	43	51	256	149	328	111	28	20	4	55	1121
2000/2001	16	291	190	230	191	68	290	168	0	7	0	30	1481
2001/2002	131	140	174	40	160	73	166	298	36	9	94	4	1325
2002/2003	86	206	228	231	94	23	159	105	0	5	0	60	1197
2003/2004	20	223	198	235	15	128	154	12	21	0	7	33	1046
2004/2005	36	147	190	177	85	67	97	295	143	65	20	4	1326
2005/2006	13	33	162	100	5	52	159	120	0	97	0	8	749
2006/2007	4	184	8	146	299	44	204	147	42	0	0	23	1101
2007/2008	28	117	97	111	83	26	23	22	5	35	5	27	579
2008/2009	100	154	55	60	25	140	20	66	41	0	28	12	701
2009/2010	20	33	620	123	247	375	98	94	140	0	21	20	1791
2010/2011	77	57	22	97	98	181	119	126	20	51	14	0	862
2011/2012	36	75	138	34	162	47	55	114	50	10	3	151	875
2012/2013	9	157	137	80	156	158	210	202	22	132	17	0	1280
2013/2014	16	136	167	69	55	187	250	214	119	9	32	3	1257
2014/2015	85	63	66	131	110	208	45	47	38	74	0	112	979
2015/2016	0	180	70	262	53	89	107	142	15	23	27	55	1023
2016/2017	4	132	175	169	249	78	110	169	57	1	0	42	1186
2017/2018	73	43	76	31	184	25	38	118	250	6	45	20	909
2018/2019	37	47	302	412	320	135	102	82	155	7	25	12	1636
2019/2020	4	107	190	90	228	128	32	57	7	33	10	0	886
2020/2021	4	58	205	94	190	60	155	210	22	25	0	0	1023
2021/2022	100	65	283	65	53	6	236	131	9	16	5	6	975
2022/2023	15	94	37	35	82	71	178	70	37	10	3	44	676
2023/2024	49	72	168	208	212	317	169	343	22	0	0	60	1620
Max	214	291	620	412	320	548	424	483	290	132	100	151	1791
Media	41	102	121	109	133	128	140	121	59	30	21	25	1030
Min	0	6	0	13	5	6	10	3	0	0	0	0	307



LOCALIDAD: CORZUELA
 CUENCA: 10 - Línea Paraná
 DEPARTAMENTO: General Belgrano

LATITUD: 26° 57' 24"
 LONGITUD: 60° 58' 21"
 ALTITUD: 100 msnm

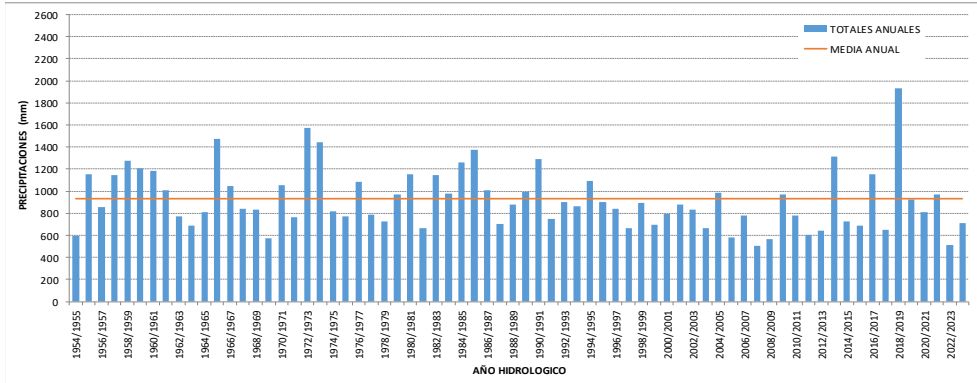
Año	Sep	Oct	Nov	Dic	Ene	Feb	Mar	Abr	May	Jun	Jul	Ago	Total
1954/1955	0	131	0	61	36	45	192	60	20	35	13	0	593
1955/1956	0	35	82	215	273	224,5	197	96	14	5	6	76	1224
1956/1957	0	234	127	106	95	63	94	143	39	2	0	35	938
1957/1958	65	123	32	336	66	172	105	124	82	27	13	13	1158
1958/1959	34	5	316	282	241	230	87	95	113	7	66	5	1481
1959/1960	59	133	32	208	137	132	67	84	0	36	34	20	942
1960/1961	25	178	166	167	76	222	244	294	15	35	0	5	1427
1961/1962	15	107	292	213	126	33	61	232	28	0	32	36	1175
1962/1963	7	65	42	106	161	125	65	78	80	4	8	16	757
1963/1964	33	49	58	71	19	62	225	104	67	31	16	0	735
1964/1965	22	56	40	101	63	135	58	146	22	8	22	10	683
1965/1966	66	123	137	198	240	224	106	76	99	0	0	0	1269
1966/1967	60	18	156	41	243	179	64	86	58	8	31	55	999
1967/1968	58	36	76	69	217	92	51	136	8	31	61	49	884
1968/1969	4	42	73	114	117	295	41	65	24	20	30	0	825
1969/1970	13	117	29	63	98	50	69	118	50	2	22	29	660
1970/1971	58	44	18	142	111	57	181	153	26	2	10	36	838
1971/1972	22	74	60	43	66	31	296	73	12	59	40	25	801
1972/1973	25	66	136	185	238	65	207	141	57	159	11	20	1310
1973/1974	0	78	108	94	211	163	67	67	60	0	19	15	882
1974/1975	17	19	57	25	89	28	182	121	62	38	0	30	668
1975/1976	8	93	41	38	146	43	62	5	0	0	16	0	452
1976/1977	47	38	60	59	134	108	264	122	136	4	19	31	1022
1977/1978	0	186	153	79	85	114	37	32	10	0	0	0	696
1978/1979	30	88	165	34	18	98	80	123	0	0	22	0	658
1979/1980	46	40	70	88	50	94	52	197	123	35	0	0	795
1980/1981	36	63	167	99	262	232	195	49	125	17	10	0	1255
1981/1982	10	70	199	138	112	133	135	75	48	61	16	42	1039
1982/1983	108	59	124	304	145	185	49	323	168	5	65	0	1535
1983/1984	7	36	156	106	300	85	151	103	20	27	0	12	1003
1984/1985	46	89	159	70	100	104	73	201	21	22	18	68	971
1985/1986	58	47	24	154	35	50	497	193	100	81	50	90	1379
1986/1987	116	142	133	103	37	40	40	110	18	2	27	23	791
1987/1988	11	37	221	90	149	26	63	55	3	8	14	0	677
1988/1989	6	10	70	139	49	100	175	221	0	21	28	9	828
1989/1990	19	32	44	311	145	97	57	248	74	30	15	1	1073
1990/1991	36	202	70	121	64	58	144	204	182	1	9	8	1099
1991/1992	89	82	61	143	175	73	95	146	13	62	25	17	981
1992/1993	7	119	220	74	193	25	161	122	3	0	0	0	924
1993/1994	17	16	84	152	101	192	91	45	65	25	0	4	792
1994/1995	0	88	165	74	149	112	110	85	28	5	0	5	821
1995/1996	7	40	93	47	177	315	101	130	8	0	0	0	918
1996/1997	43	89	146	107	33	117	14	41	24	15	4	0	633
1997/1998	20	93	124	74	127	233	165	80	21	42	0	11	990
1998/1999	13	93	108	82	188	121	223	78	36	13	9	0	964
1999/2000	7	67	26	67	230	168	84	113	8	0	4	27	801
2000/2001	17	122	128	72	140	137	43	129	0	42	0	24	854
2001/2002	12	136	55	21	198	125	144	191	13	6	26	0	927
2002/2003	35	79	87	296	177	8	144	67	7	13	0	14	927
2003/2004	42	55	74	55	68	153	141	26	0	2	0	13	629
2004/2005	47	97	151	369	88	25	89	101	32	2	0	0	1001
2005/2006	35	3	168	2	34	41	137	64	4	47	0	14	549
2006/2007	7	107	46	120	120	43	126	99	2	0	0	0	670
2007/2008	49	92	41	327	97	87	63	0	0	0	0	39	795
2008/2009	43	111	81	52	94	128	0	40	28	0	6	10	593
2009/2010	30	48	98	148	240	110	48	57	52	0	0	16	847
2010/2011	86	41	63	111	131	132	40	65	42	7	2	0	720
2011/2012	20	33	126	47	47	75	7	97	42	2	0	107	603
2012/2013	0	5	75	86	148	74	40	65	23	46	4	1	567
2013/2014	12	46	119	135	185	144	103	168	74	5	6	0	997
2014/2015	8	41	118	147	112	94	58	99	54	25	0	73	829
2015/2016	0	69	108	87	74	87	148	73	13	32	11	67	769
2016/2017	1	119	204	187	121	266	161	131	71	2	2	23	1288
2017/2018	8	87	30	47	139	49	87	85	112	0	13	13	670
2018/2019	62	129	224	193	367	137	344	253	225	3	14	0	1951
2019/2020	0	59	199	50	257	174	67	48	0	14	7	0	875
2020/2021	0	38	81	52	142	48	93	214	2	2	0	0	672
2021/2022	2	1	263	53	40	86	352	107	12	21	0	1	938
2022/2023	0	62	45	32	52	7	78	46	57	2	0	16	397
2023/2024	38	23	50	143	92	56	39	144	0	0	0	25	610
	Sep	Oct	Nov	Dic	Ene	Feb	Mar	Abr	May	Jun	Jul	Ago	
Max	116	234	316	369	367	315	497	323	225	159	66	107	1951
Media	29	78	108	123	136	116	118	113	45	19	13	19	915
Min	0	1	0	2	18	7	0	0	0	0	0	0	397



LOCALIDAD: LAS BREÑAS
 CUENCA: 10 - Línea Paraná
 DEPARTAMENTO: 9 de Julio

LATITUD: 27° 5' 28"
 LONGITUD: 61° 4' 55"
 ALTITUD: 99 msnm

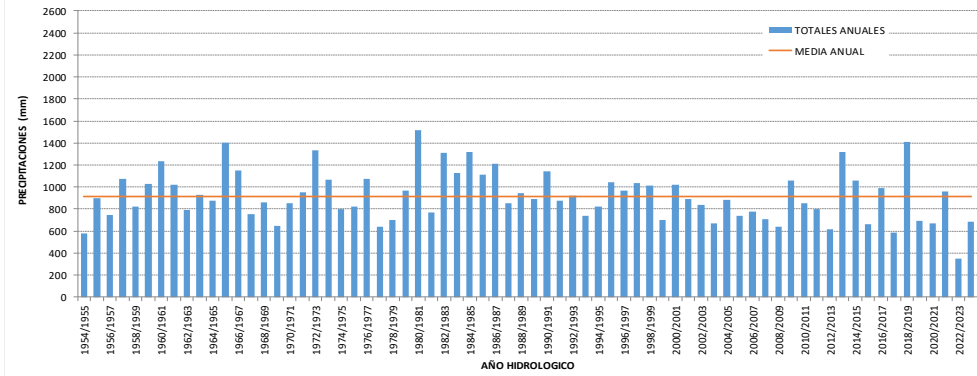
Año	Sep	Oct	Nov	Dic	Ene	Feb	Mar	Abr	May	Jun	Jul	Ago	Total
1954/1955	1	85	21	70	45	92	173	58	28	11	9	0	593
1955/1956	0	16	103	160	299	189	202	105	13	4	11	55	1157
1956/1957	5	130	112	103	125	84	97	97	62	5	0	34	854
1957/1958	84	110	42	320	34	169	159	144	24	13	25	21	1144
1958/1959	34	9	272	148	94	422	71	59	97	11	55	7	1278
1959/1960	58	114	73	172	220	170	114	113	0	75	57	37	1203
1960/1961	40	186	203	169	43	114	220	152	17	22	4	17	1185
1961/1962	21	112	220	215	119	62	80	76	20	0	48	32	1005
1962/1963	4	90	75	116	157	148	51	52	44	11	24	2	774
1963/1964	45	37	91	72	11	124	168	69	35	12	22	6	691
1964/1965	33	37	49	193	76	197	98	109	0	4	11	6	812
1965/1966	95	107	153	301	235	289	112	47	119	3	16	0	1478
1966/1967	68	17	179	56	231	173	112	59	47	27	40	37	1046
1967/1968	75	33	65	50	205	157	53	48	6	54	45	46	837
1968/1969	28	75	75	88	127	220	61	64	47	18	29	0	831
1969/1970	34	36	32	81	87	54	46	47	76	16	47	20	574
1970/1971	72	85	47	180	138	75	164	185	19	6	13	73	1056
1971/1972	8	71	70	18	63	0	281	105	19	57	61	14	764
1972/1973	38	81	166	247	316	127	230	172	29	141	14	15	1574
1973/1974	9	62	142	108	285	391	160	145	88	11	21	25	1446
1974/1975	37	22	33	111	65	97	210	85	63	56	13	25	816
1975/1976	38	63	184	53	204	0	138	31	23	8	3	29	775
1976/1977	16	81	63	96	192	92	243	107	84	21	43	49	1086
1977/1978	22	131	207	81	151	134	20	29	2	5	0	0	783
1978/1979	45	128	85	43	55	96	72	141	3	25	30	0	723
1979/1980	48	61	125	152	49	161	41	208	95	31	2	0	973
1980/1981	43	57	265	83	162	266	117	80	45	16	1	16	1151
1981/1982	5	45	71	132	143	82	77	39	12	51	6	5	668
1982/1983	95	35	153	133	137	116	45	276	116	0	39	0	1145
1983/1984	4	30	139	69	230	66	286	94	21	29	0	10	978
1984/1985	54	136	102	52	198	135	148	232	82	32	18	71	1260
1985/1986	89	47	49	165	22	72	421	175	65	88	139	39	1371
1986/1987	149	173	199	63	80	65	95	92	34	0	44	15	1009
1987/1988	28	73	157	67	97	96	73	81	7	3	21	0	703
1988/1989	1	7	75	92	114	96	203	208	2	28	45	4	875
1989/1990	17	28	44	207	111	200	83	215	67	9	11	3	995
1990/1991	42	117	60	230	39	100	115	181	368	3	28	10	1293
1991/1992	95	85	28	188	90	92	16	85	6	12	20	30	747
1992/1993	30	130	170	168	125	10	202	60	10	0	0	0	905
1993/1994	2	32	221	85	38	171	138	53	91	23	1	5	860
1994/1995	0	114	204	66	212	131	225	68	68	0	0	2	1090
1995/1996	21	51	113	67	213	261	110	53	10	0	0	0	899
1996/1997	112	77	95	178	42	198	65	60	10	0	0	0	837
1997/1998	5	93	76	90	64	166	68	59	4	29	0	7	661
1998/1999	16	78	159	69	262	55	159	52	11	21	14	0	896
1999/2000	16	30	22	56	138	226	101	98	7	3	0	0	697
2000/2001	3	114	76	81	150	114	63	159	0	18	0	20	798
2001/2002	49	80	68	19	156	157	137	162	19	6	22	0	875
2002/2003	31	47	87	306	154	4	111	75	0	6	0	15	836
2003/2004	46	179	75	63	85	145	63	5	0	0	0	0	661
2004/2005	55	48	244	314	73	85	47	94	17	0	0	6	983
2005/2006	16	11	146	23	87	60	109	43	0	69	0	14	578
2006/2007	0	105	60	61	239	47	152	115	0	2	0	0	781
2007/2008	18	62	51	126	93	109	26	9	0	0	0	10	504
2008/2009	74	122	48	3	60	175	0	12	41	0	6	24	565
2009/2010	20	78	115	124	137	154	138	79	96	0	0	32	973
2010/2011	25	37	40	100	244	169	64	57	27	12	3	0	778
2011/2012	41	106	95	42	44	37	0	91	52	3	0	92	603
2012/2013	30	57	126	69	98	63	57	69	37	34	1	2	643
2013/2014	0	79	130	124	246	249	270	118	85	2	14	0	1317
2014/2015	19	39	121	112	55	44	35	93	31	45	0	133	727
2015/2016	1	63	110	94	49	70	121	102	8	30	5	38	691
2016/2017	64	64	202	175	111	192	48	147	121	3	1	23	1151
2017/2018	8	72	64	47	162	25	53	52	134	0	18	14	649
2018/2019	63	95	388	237	426	79	272	215	127	18	11	0	1931
2019/2020	1	56	175	136	224	227	55	46	5	0	0	0	925
2020/2021	1	17	147	76	175	44	204	128	6	10	0	0	808
2021/2022	30	1	371	95	44	43	321	54	8	5	0	1	973
2022/2023	7	63	34	40	92	16	195	10	27	13	0	12	509
2023/2024	67	39	23	118	250	61	60	69	2	0	0	20	709
	Sep	Oct	Nov	Dic	Ene	Feb	Mar	Abr	May	Jun	Jul	Ago	
Max	149	186	388	320	426	422	421	276	368	141	139	133	1931
Media	36	75	117	120	137	131	120	99	44	19	17	18	931
Min	0	1	22	3	11	0	0	5	0	0	0	0	504



LOCALIDAD: CHARATA
 CUENCA: 10 - Línea Paraná
 DEPARTAMENTO: Chacabuco

LATITUD: 27° 12' 57"
 LONGITUD: 61° 11' 43"
 ALTITUD: 95 msnm

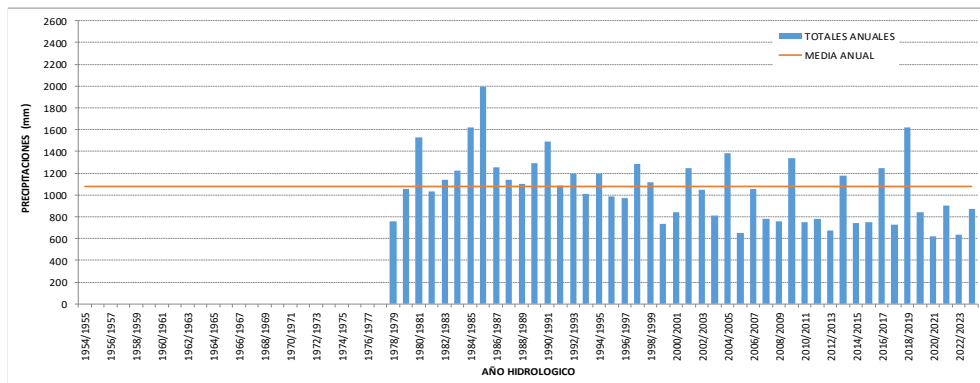
Año	Sep	Oct	Nov	Dic	Ene	Feb	Mar	Abr	May	Jun	Jul	Ago	Total
1954/1955	0	88	15	98	54	98	160	17	19	8	18	0	575
1955/1956	0	27	145	209	140	160	122	35	13	17	10	20	898
1956/1957	0	180	160	68	66	72	41	91	35	13	0	19	745
1957/1958	53	166	81	241	41	108	230	78	15	3	37	18	1071
1958/1959	58	0	173	97	104	104	99	70	47	8	52	12	824
1959/1960	23	121	26	209	141	160	92	45	5	75	63	70	1030
1960/1961	36	153	200	280	25	165	185	130	58	2	0	3	1237
1961/1962	22	95	121	189	142	59	61	165	52	25	51	38	1020
1962/1963	0	101	16	80	64	185	55	163	76	13	29	7	789
1963/1964	38	64	78	102	35	180	215	181	7	7	20	5	932
1964/1965	45	55	55	235	73	130	145	107	15	0	10	3	873
1965/1966	41	130	146	227	289	230	105	88	125	0	20	0	1401
1966/1967	60	35	120	23	398	210	62	73	107	26	19	21	1154
1967/1968	69	46	47	37	216	53	108	43	26	44	20	47	756
1968/1969	15	87	87	57	190	239	34	68	58	8	20	0	863
1969/1970	54	71	11	75	117	59	44	28	101	16	45	29	650
1970/1971	78	55	34	198	125	52	133	85	15	3	18	56	852
1971/1972	13	99	75	25	148	42	324	138	11	45	28	4	952
1972/1973	32	71	131	154	223	92	217	230	14	119	25	24	1332
1973/1974	22	51	70	231	157	251	107	78	71	1	11	14	1064
1974/1975	21	40	31	62	86	117	228	114	41	34	1	27	802
1975/1976	20	49	137	42	331	68	170	5	0	0	0	0	822
1976/1977	32	72	80	76	228	128	233	114	53	2	31	23	1072
1977/1978	18	94	100	54	96	200	25	46	4	5	0	0	642
1978/1979	48	37	166	62	20	123	68	117	0	30	30	1	702
1979/1980	85	85	110	187	43	77	106	154	97	20	3	2	969
1980/1981	51	92	242	154	223	256	150	221	109	2	0	18	1518
1981/1982	5	45	131	105	164	87	114	35	20	50	8	3	767
1982/1983	124	124	148	200	148	58	57	258	156	4	30	0	1307
1983/1984	0	32	117	63	224	140	363	87	69	33	0	0	1128
1984/1985	55	240	130	60	188	192	110	243	20	19	28	34	1319
1985/1986	45	25	25	203	18	42	317	220	56	69	38	51	1109
1986/1987	181	202	304	68	203	16	83	69	33	0	27	26	1212
1987/1988	48	61	324	118	82	52	86	42	3	13	21	3	853
1988/1989	25	9	70	160	41	74	281	198	0	9	40	36	943
1989/1990	21	41	37	213	119	140	46	187	47	12	22	3	888
1990/1991	50	183	55	195	30	60	153	180	188	12	24	13	1143
1991/1992	90	72	37	230	100	97	68	106	12	22	10	35	879
1992/1993	15	71	148	185	160	70	193	64	11	5	0	0	922
1993/1994	3	44	138	96	30	175	122	68	40	21	0	0	737
1994/1995	0	75	261	135	90	92	74	45	29	8	2	11	822
1995/1996	22	26	118	60	192	378	159	75	0	0	0	10	1040
1996/1997	85	89	167	184	92	169	71	55	40	13	0	5	970
1997/1998	10	74	160	155	113	182	115	137	4	47	17	23	1037
1998/1999	18	91	137	128	302	84	143	66	18	10	17	0	1014
1999/2000	27	64	38	39	161	142	133	67	15	2	3	9	700
2000/2001	2	172	104	88	127	181	126	148	0	62	0	10	1020
2001/2002	35	78	120	18	151	85	123	211	8	11	55	0	895
2002/2003	96	69	156	144	86	18	165	76	5	6	5	15	841
2003/2004	16	119	48	100	41	141	199	4	0	0	0	0	668
2004/2005	39	72	191	223	87	42	39	140	31	3	0	15	882
2005/2006	30	19	148	75	15	74	110	139	11	121	0	0	742
2006/2007	2	110	68	74	199	52	170	101	0	2	0	0	778
2007/2008	44	96	84	119	176	125	34	4	0	0	0	28	710
2008/2009	40	98	69	21	132	167	13	35	40	0	3	22	640
2009/2010	10	50	172	275	144	60	144	77	93	0	14	20	1059
2010/2011	32	66	45	101	184	145	96	119	46	10	7	0	851
2011/2012	34	97	218	48	99	41	21	96	40	5	0	100	799
2012/2013	25	51	66	98	124	59	71	57	11	48	5	2	617
2013/2014	0	119	116	121	204	276	243	90	112	12	28	0	1321
2014/2015	48	92	107	159	53	87	90	157	39	50	0	177	1059
2015/2016	1	72	15	111	92	87	135	78	4	21	8	38	662
2016/2017	0	80	118	151	160	224	79	121	42	1	3	15	994
2017/2018	8	39	30	65	152	52	57	62	106	2	14	2	589
2018/2019	44	119	180	210	251	81	220	188	87	28	0	0	1408
2019/2020	1	47	159	69	185	113	67	42	5	1	1	0	690
2020/2021	0	14	71	55	97	53	233	120	7	22	0	0	672
2021/2022	19	4	234	35	89	42	420	84	13	17	0	4	961
2022/2023	3	44	39	54	74	17	49	34	33	1	0	4	352
2023/2024	53	64	51	159	158	40	58	72	6	0	0	21	682
	Sep	Oct	Nov	Dic	Ene	Feb	Mar	Abr	May	Jun	Jul	Ago	
Max	181	240	324	280	398	378	420	258	188	121	63	177	1518
Media	33	79	112	123	133	116	131	102	38	19	14	17	918
Min	0	0	11	18	15	16	13	4	0	0	0	0	352



LOCALIDAD: LA TIGRA
 CUENCA: 10 - Línea Paraná
 DEPARTAMENTO: Gral. O' Higgins

LATITUD: 27° 6' 39"
 LONGITUD: 60° 35' 21"
 ALTITUD: 87 msnm

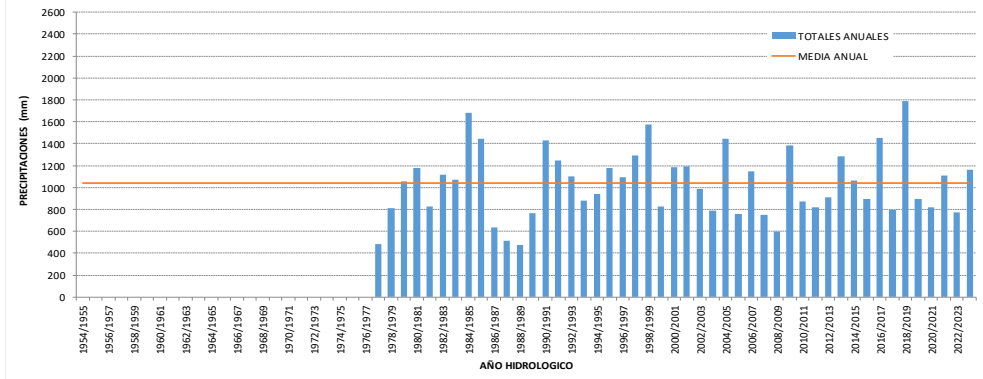
Año	Sep	Oct	Nov	Dic	Ene	Feb	Mar	Abr	May	Jun	Jul	Ago	Total
1954/1955	-	-	-	-	-	-	-	-	-	-	-	-	-
1955/1956	-	-	-	-	-	-	-	-	-	-	-	-	-
1956/1957	-	-	-	-	-	-	-	-	-	-	-	-	-
1957/1958	-	-	-	-	-	-	-	-	-	-	-	-	-
1958/1959	-	-	-	-	-	-	-	-	-	-	-	-	-
1959/1960	-	-	-	-	-	-	-	-	-	-	-	-	-
1960/1961	-	-	-	-	-	-	-	-	-	-	-	-	-
1961/1962	-	-	-	-	-	-	-	-	-	-	-	-	-
1962/1963	-	-	-	-	-	-	-	-	-	-	-	-	-
1963/1964	-	-	-	-	-	-	-	-	-	-	-	-	-
1964/1965	-	-	-	-	-	-	-	-	-	-	-	-	-
1965/1966	-	-	-	-	-	-	-	-	-	-	-	-	-
1966/1967	-	-	-	-	-	-	-	-	-	-	-	-	-
1967/1968	-	-	-	-	-	-	-	-	-	-	-	-	-
1968/1969	-	-	-	-	-	-	-	-	-	-	-	-	-
1969/1970	-	-	-	-	-	-	-	-	-	-	-	-	-
1970/1971	-	-	-	-	-	-	-	-	-	-	-	-	-
1971/1972	-	-	-	-	-	-	-	-	-	-	-	-	-
1972/1973	-	-	-	-	-	-	-	-	-	-	-	-	-
1973/1974	-	-	-	-	-	-	-	-	-	-	-	-	-
1974/1975	-	-	-	-	-	-	-	-	-	-	-	-	-
1975/1976	-	-	-	-	-	-	-	-	-	-	-	-	-
1976/1977	-	-	-	-	-	-	-	-	-	-	-	-	-
1977/1978	-	-	-	-	-	-	-	-	-	-	-	-	-
1978/1979	45	81	160	93	120	84	107	55	10	0	0	0	755
1979/1980	47	85	53	208	65	101	127	206	102	49	11	1	1055
1980/1981	45	125	270	81	277	348	149	100	75	15	0	43	1528
1981/1982	0	75	102	130	201	168	139	112	15	49	20	18	1029
1982/1983	118	37	110	244	145	77	85	149	131	0	43	0	1139
1983/1984	0	23	162	128	172	64	349	200	63	42	0	19	1222
1984/1985	65	136	144	89	172	218	177	336	147	15	29	93	1621
1985/1986	81	83	63	235	53	180	668	324	64	109	80	56	1996
1986/1987	165	202	173	31	145	30	88	287	35	0	42	52	1250
1987/1988	20	78	195	186	143	85	222	167	6	9	21	10	1142
1988/1989	21	10	68	149	55	101	309	288	0	30	32	41	1104
1989/1990	20	54	35	204	187	137	134	349	82	50	34	3	1289
1990/1991	31	230	27	166	148	61	171	210	397	5	35	7	1488
1991/1992	83	109	49	137	199	141	58	153	13	80	23	40	1085
1992/1993	33	227	213	297	149	10	109	125	24	0	2	0	1189
1993/1994	12	29	245	85	70	219	148	69	89	23	0	17	1006
1994/1995	0	145	238	153	219	119	128	75	100	5	10	4	1196
1995/1996	13	32	85	86	156	390	135	74	12	0	0	0	983
1996/1997	41	147	284	110	61	184	30	39	36	5	3	32	972
1997/1998	20	145	194	144	128	335	84	154	14	44	0	19	1281
1998/1999	21	139	100	270	260	103	119	62	29	13	3	0	1119
1999/2000	9	38	32	108	178	140	58	115	4	22	2	29	735
2000/2001	7	153	114	23	126	101	93	121	0	65	0	39	842
2001/2002	61	92	65	41	206	84	249	324	43	5	73	0	1243
2002/2003	108	97	175	240	126	34	124	62	0	7	12	60	1045
2003/2004	28	105	131	134	64	175	127	21	0	2	0	21	808
2004/2005	74	123	276	407	105	42	104	162	53	38	0	2	1386
2005/2006	15	14	187	38	48	36	189	47	0	67	6	5	652
2006/2007	10	140	42	80	234	107	218	218	0	0	0	5	1054
2007/2008	51	64	48	343	168	58	0	10	0	0	0	42	784
2008/2009	87	127	139	53	113	150	32	20	20	0	13	5	759
2009/2010	31	30	110	320	243	246	128	95	128	0	5	5	1341
2010/2011	75	58	80	68	200	71	60	70	53	0	15	0	750
2011/2012	33	75	202	49	134	20	26	116	37	0	0	91	783
2012/2013	8	79	127	46	158	57	57	84	14	41	0	0	671
2013/2014	17	85	193	95	185	88	318	97	62	20	18	0	1178
2014/2015	7	35	160	90	103	121	37	84	14	27	0	62	740
2015/2016	0	144	129	81	32	104	106	88	7	0	7	53	751
2016/2017	3	112	115	216	188	204	83	173	101	8	0	41	1244
2017/2018	52	38	33	31	196	47	141	39	122	0	24	5	728
2018/2019	58	89	254	206	291	65	188	281	172	12	8	0	1624
2019/2020	4	60	137	64	198	116	110	127	14	6	3	0	839
2020/2021	5	50	78	88	102	35	109	111	31	12	0	0	621
2021/2022	15	3	217	110	29	77	287	116	11	33	1	0	899
2022/2023	4	61	90	60	120	63	53	63	82	22	2	13	633
2023/2024	79	63	74	168	42	64	202	162	0	0	0	16	870
	Sep	Oct	Nov	Dic	Ene	Feb	Mar	Abr	May	Jun	Jul	Ago	
Max	165	230	284	407	291	390	668	349	397	109	80	93	1996
Media	39	94	136	142	153	124	142	140	54	21	14	22	1081
Min	0	3	27	23	29	10	0	10	0	0	0	0	621



LOCALIDAD: LA CLOTILDE
 CUENCA: 10 - Línea Paraná
 DEPARTAMENTO: Gral. O' Higgins

LATITUD: 27° 10' 33"
 LONGITUD: 60° 37' 46"
 ALTITUD: 85 msnm

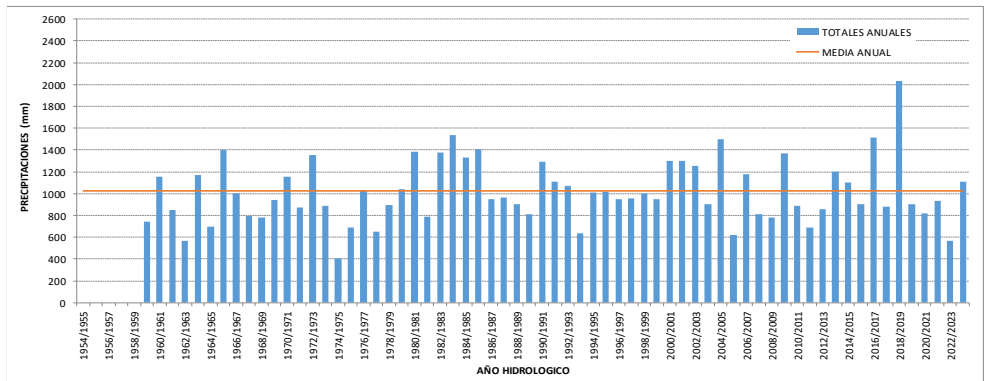
Año	Sep	Oct	Nov	Dic	Ene	Feb	Mar	Abr	May	Jun	Jul	Ago	Total
1954/1955	-	-	-	-	-	-	-	-	-	-	-	-	-
1955/1956	-	-	-	-	-	-	-	-	-	-	-	-	-
1956/1957	-	-	-	-	-	-	-	-	-	-	-	-	-
1957/1958	-	-	-	-	-	-	-	-	-	-	-	-	-
1958/1959	-	-	-	-	-	-	-	-	-	-	-	-	-
1959/1960	-	-	-	-	-	-	-	-	-	-	-	-	-
1960/1961	-	-	-	-	-	-	-	-	-	-	-	-	-
1961/1962	-	-	-	-	-	-	-	-	-	-	-	-	-
1962/1963	-	-	-	-	-	-	-	-	-	-	-	-	-
1963/1964	-	-	-	-	-	-	-	-	-	-	-	-	-
1964/1965	-	-	-	-	-	-	-	-	-	-	-	-	-
1965/1966	-	-	-	-	-	-	-	-	-	-	-	-	-
1966/1967	-	-	-	-	-	-	-	-	-	-	-	-	-
1967/1968	-	-	-	-	-	-	-	-	-	-	-	-	-
1968/1969	-	-	-	-	-	-	-	-	-	-	-	-	-
1969/1970	-	-	-	-	-	-	-	-	-	-	-	-	-
1970/1971	-	-	-	-	-	-	-	-	-	-	-	-	-
1971/1972	-	-	-	-	-	-	-	-	-	-	-	-	-
1972/1973	-	-	-	-	-	-	-	-	-	-	-	-	-
1973/1974	-	-	-	-	-	-	-	-	-	-	-	-	-
1974/1975	-	-	-	-	-	-	-	-	-	-	-	-	-
1975/1976	-	-	-	-	-	-	-	-	-	-	-	-	-
1976/1977	-	-	-	-	-	-	-	-	-	-	-	-	-
1977/1978	29	73	126	60	80	57	0	44	0	16	0	0	485
1978/1979	30	61	128	112	65	210	110	69	0	30	0	0	815
1979/1980	46	71	85	184	86	81	103	277	79	46	0	0	1058
1980/1981	32	104	162	66	237	127	236	47	131	17	22	0	1181
1981/1982	31	46	99	97	162	129	46	145	10	33	18	8	824
1982/1983	125	69	188	127	123	65	50	267	60	0	41	0	1115
1983/1984	0	21	96	67	203	114	336	180	31	23	0	0	1070
1984/1985	103	134	93	108	145	237	224	392	119	18	25	82	1680
1985/1986	88	85	30	217	9	50	572	170	63	60	52	45	1441
1986/1987	65	65	112	25	86	30	53	138	20	0	18	20	632
1987/1988	11	20	92	52	93	29	157	32	6	5	6	10	513
1988/1989	18	0	13	59	0	0	75	223	0	25	38	25	476
1989/1990	27	15	37	141	126	94	82	147	43	28	23	2	765
1990/1991	27	234	33	179	144	101	170	215	265	5	42	15	1430
1991/1992	111	120	81	133	200	132	108	164	15	110	44	28	1246
1992/1993	21	179	273	261	129	0	118	111	9	0	0	0	1101
1993/1994	5	43	160	124	52	179	121	72	67	48	0	9	880
1994/1995	0	154	194	75	150	157	86	32	56	20	3	16	943
1995/1996	122	39	82	61	139	430	141	150	9	0	0	6	1179
1996/1997	69	179	277	134	103	173	53	54	40	0	0	8	1090
1997/1998	15	120	253	205	122	295	89	120	14	45	0	11	1289
1998/1999	24	139	185	355	249	134	268	127	50	30	10	0	1571
1999/2000	38	52	42	84	243	136	58	110	20	22	7	16	828
2000/2001	15	201	184	87	161	199	106	125	0	48	0	56	1182
2001/2002	67	98	71	41	233	109	209	270	28	8	61	0	1195
2002/2003	102	114	142	259	97	14	155	55	0	0	15	35	988
2003/2004	50	160	118	111	41	155	103	25	0	13	2	13	791
2004/2005	26	91	205	518	119	66	105	212	74	29	0	0	1445
2005/2006	10	17	184	48	31	45	228	85	0	62	0	45	755
2006/2007	20	178	64	163	247	103	183	181	0	3	0	4	1146
2007/2008	55	81	89	320	92	59	0	8	3	0	0	45	752
2008/2009	56	123	95	68	71	115	11	20	22	0	2	12	595
2009/2010	19	27	135	305	332	190	162	71	116	0	0	27	1384
2010/2011	78	49	42	95	296	110	66	82	31	5	19	0	873
2011/2012	11	85	187	59	163	23	8	117	22	0	0	144	819
2012/2013	2	27	141	98	320	67	60	137	25	37	0	0	914
2013/2014	12	88	275	87	198	86	278	107	119	7	31	0	1288
2014/2015	28	23	143	138	90	189	87	94	42	80	0	149	1063
2015/2016	0	135	70	71	50	176	166	119	10	20	10	69	896
2016/2017	5	101	151	240	339	156	79	213	126	0	2	42	1454
2017/2018	55	47	30	51	176	95	125	57	131	0	28	3	798
2018/2019	33	89	211	239	377	82	244	224	265	3	24	0	1791
2019/2020	0	70	164	75	207	91	94	145	7	33	7	0	893
2020/2021	0	54	157	126	91	60	120	160	39	11	0	0	818
2021/2022	15	2	335	130	40	138	232	198	0	11	0	7	1108
2022/2023	25	117	83	47	126	24	152	85	94	7	0	15	775
2023/2024	71	63	73	166	109	216	175	270	0	0	0	16	1159
Max	125	234	335	518	377	430	572	392	265	110	61	149	1791
Media	39	89	129	140	153	118	133	131	49	21	13	22	1038
Min	0	0	13	25	0	0	0	8	0	0	0	0	476



LOCALIDAD: SAN BERNARDO
 CUENCA: 10 - Línea Paraná
 DEPARTAMENTO: Gral. O' Higgins

LATITUD: 27° 16' 60"
 LONGITUD: 60° 42' 45"
 ALTITUD: 81 msnm

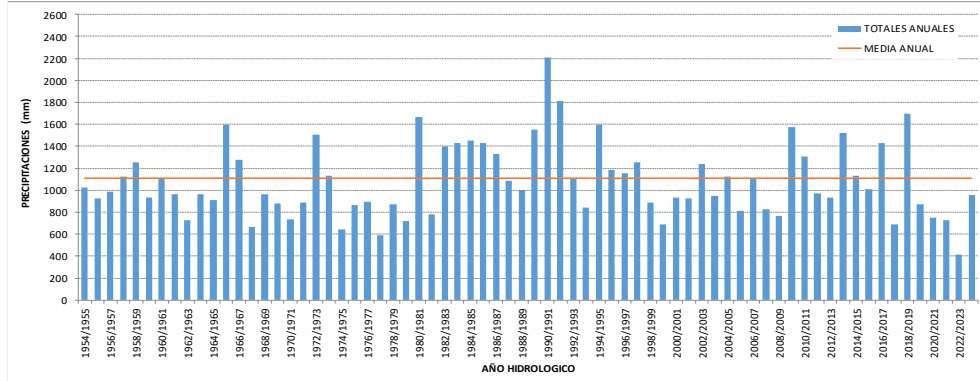
Año	Sep	Oct	Nov	Dic	Ene	Feb	Mar	Abr	May	Jun	Jul	Ago	Total
1954/1955	-	-	-	-	-	-	-	-	-	-	-	-	-
1955/1956	-	-	-	-	-	-	-	-	-	-	-	-	-
1956/1957	-	-	-	-	-	-	-	-	-	-	-	-	-
1957/1958	-	-	-	-	-	-	-	-	-	-	-	-	-
1958/1959	-	-	-	-	-	-	-	-	-	-	-	-	-
1959/1960	85	56	30	158	78	44	30	127	0	65	25	45	743
1960/1961	10	178	160	75	21	217	220	195	35	20	2	22	1155
1961/1962	13	102	110	148	158	68	85	88	12	7	28	30	849
1962/1963	0	69	47	157	77	126	4	36	25	0	22	0	563
1963/1964	130	83	41	141	28	115	218	320	33	17	10	30	1166
1964/1965	101	35	81	60	35	100	110	110	8	0	15	39	694
1965/1966	69	188	128	223	212	259	156	48	100	0	16	0	1399
1966/1967	65	48	135	14	262	195	118	40	85	19	0	20	1001
1967/1968	45	39	81	43	212	75	46	94	18	40	45	56	794
1968/1969	0	45	70	24	176	243	54	87	45	0	33	0	777
1969/1970	97	170	30	49	120	92	78	78	111	0	31	85	941
1970/1971	76	56	21	296	50	54	278	83	171	0	46	24	1155
1971/1972	15	79	48	61	62	25	379	81	24	37	53	7	871
1972/1973	12	87	172	206	259	34	260	149	6	87	64	19	1355
1973/1974	8	82	102	116	125	117	49	119	141	4	4	22	889
1974/1975	14	39	8	16	30	41	206	0	0	42	2	7	405
1975/1976	36	40	68	23	165	68	263	8	6	2	7	6	692
1976/1977	24	83	78	92	174	98	299	79	57	6	12	34	1036
1977/1978	46	75	145	70	80	167	22	34	3	12	0	0	654
1978/1979	41	96	158	90	98	176	84	71	0	0	57	24	895
1979/1980	48	74	50	243	43	164	101	189	99	28	0	0	1039
1980/1981	41	70	174	91	289	245	166	124	121	17	15	27	1380
1981/1982	8	47	101	111	166	82	95	88	2	45	34	10	789
1982/1983	149	63	179	73	159	128	90	393	85	1	48	9	1377
1983/1984	16	18	101	121	233	253	539	172	41	28	5	12	1539
1984/1985	50	103	137	134	166	239	69	266	52	18	24	75	1333
1985/1986	51	55	81	120	32	88	493	239	90	91	52	13	1405
1986/1987	156	134	182	34	118	23	77	93	74	0	41	15	947
1987/1988	75	25	282	182	119	39	117	84	8	11	18	4	964
1988/1989	18	17	48	109	39	46	225	329	0	10	45	17	903
1989/1990	19	54	33	193	83	90	90	157	57	21	11	0	808
1990/1991	30	213	54	121	85	56	177	253	269	6	18	12	1294
1991/1992	108	96	48	161	107	142	101	147	28	63	40	68	1109
1992/1993	10	194	171	178	220	10	98	162	19	2	5	0	1069
1993/1994	4	23	159	56	17	149	95	41	48	32	3	7	634
1994/1995	0	112	177	114	148	154	147	92	43	8	3	8	1006
1995/1996	69	33	79	44	209	311	186	67	16	0	0	0	1014
1996/1997	50	97	340	121	54	154	55	46	17	3	9	5	951
1997/1998	11	68	178	76	78	245	126	74	33	48	0	20	956
1998/1999	25	89	126	247	188	93	100	83	33	10	8	0	1002
1999/2000	19	19	44	94	261	154	190	101	18	15	8	23	946
2000/2001	51	258	177	92	138	181	129	192	0	40	0	40	1298
2001/2002	45	112	189	34	248	112	204	264	20	0	70	0	1298
2002/2003	143	141	258	345	102	23	161	54	0	3	3	20	1253
2003/2004	30	171	125	140	20	200	143	42	0	8	2	24	905
2004/2005	55	122	220	398	125	133	113	226	93	8	0	3	1496
2005/2006	11	36	121	58	27	58	132	92	0	72	0	14	621
2006/2007	45	159	39	215	241	102	227	144	0	2	0	5	1179
2007/2008	74	156	98	269	80	56	5	8	3	29	0	32	810
2008/2009	43	154	64	70	128	129	85	35	51	0	5	14	778
2009/2010	16	80	142	307	356	106	192	36	89	0	2	42	1368
2010/2011	55	57	42	145	145	186	113	101	35	7	4	0	890
2011/2012	25	91	173	24	87	11	8	143	26	0	0	104	692
2012/2013	15	42	156	67	261	65	103	79	48	22	0	0	858
2013/2014	23	80	157	94	204	154	207	83	162	20	20	0	1204
2014/2015	50	49	204	185	55	215	30	108	36	58	0	108	1098
2015/2016	0	157	50	121	53	113	199	112	12	5	18	64	904
2016/2017	5	89	151	266	266	368	113	158	59	0	3	39	1517
2017/2018	64	41	89	47	192	8	126	55	207	0	26	23	878
2018/2019	45	123	203	232	389	148	284	261	323	16	12	0	2036
2019/2020	0	81	202	98	175	63	124	127	9	21	4	0	904
2020/2021	5	60	120	134	132	20	180	147	9	14	0	0	821
2021/2022	21	11	371	94	28	117	218	54	0	1	0	19	934
2022/2023	20	76	25	82	51	29	94	62	95	1	0	28	563
2023/2024	60	132	101	265	177	112	126	115	0	0	0	20	1108
	Sep	Oct	Nov	Dic	Ene	Feb	Mar	Abr	May	Jun	Jul	Ago	
Max	156	258	371	398	389	368	539	393	323	91	70	108	2036
Media	43	89	120	129	140	125	147	121	53	18	17	22	1024
Min	0	11	8	14	17	8	4	0	0	0	0	0	405



LOCALIDAD: VILLA ANGELA
 CUENCA: 10 - Línea Paraná
 DEPARTAMENTO: Mayor Jorge Luis Fontana

LATITUD: 27° 34' 31"
 LONGITUD: 60° 42' 41"
 ALTITUD: 74 msnm

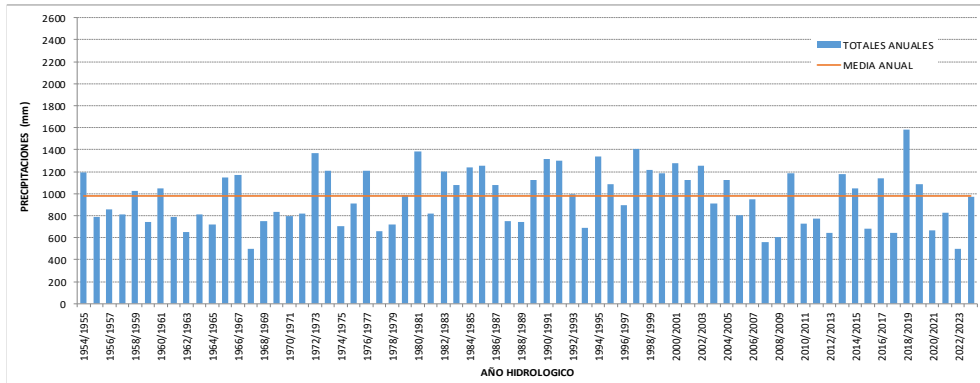
Año	Sep	Oct	Nov	Dic	Ene	Feb	Mar	Abr	May	Jun	Jul	Ago	Total
1954/1955	0	162	17	78	81	125	425	61	15	42	18	0	1024
1955/1956	0	21	127	164	176	208	89	63	14	2	4	56	925
1956/1957	14	300	139	102	110	60	50	137	39	4	0	29	983
1957/1958	66	158	99	206	117	134	139	105	48	18	9	28	1127
1958/1959	50	16	253	314	121	201	89	78	74	3	51	5	1256
1959/1960	57	146	24	157	54	42	34	184	7	76	83	73	937
1960/1961	19	180	52	148	131	144	303	67	28	12	0	27	1110
1961/1962	14	83	162	171	113	63	166	116	18	14	35	6	961
1962/1963	3	80	46	74	67	150	66	151	50	11	25	0	724
1963/1964	137	35	89	100	19	84	188	273	20	7	12	1	965
1964/1965	94	41	30	151	28	304	78	147	0	13	16	10	910
1965/1966	61	162	167	262	228	241	199	134	116	0	25	1	1596
1966/1967	63	59	153	98	211	214	214	32	111	41	39	41	1278
1967/1968	48	81	48	45	145	47	41	35	22	48	45	61	664
1968/1969	0	76	89	122	169	186	25	93	134	22	28	20	963
1969/1970	36	86	64	60	95	80	162	43	153	11	64	25	879
1970/1971	64	50	0	128	72	75	228	59	15	7	11	22	732
1971/1972	13	117	47	31	88	44	250	124	59	60	39	17	887
1972/1973	23	95	163	76	283	76	344	243	25	106	61	14	1509
1973/1974	19	49	88	138	150	379	48	169	34	4	28	22	1129
1974/1975	23	53	51	25	3	76	159	118	58	42	0	36	645
1975/1976	56	38	197	47	234	77	179	13	7	3	6	5	863
1976/1977	5	53	41	90	167	94	243	88	41	9	26	35	892
1977/1978	17	86	121	105	0	111	14	55	8	18	58	1	593
1978/1979	38	106	173	190	86	96	60	65	0	1	48	11	872
1979/1980	72	31	0	0	122	92	95	181	98	27	4	2	722
1980/1981	53	62	241	71	148	534	168	197	99	40	21	30	1664
1981/1982	19	56	141	29	168	37	67	47	26	77	0	114	781
1982/1983	114	19	146	59	271	118	248	229	122	8	65	0	1399
1983/1984	9	78	188	90	283	175	347	166	50	28	7	10	1431
1984/1985	116	192	104	138	45	314	103	212	119	27	9	70	1449
1985/1986	73	133	40	122	50	83	217	324	135	147	90	15	1429
1986/1987	216	232	186	69	205	59	88	196	78	0	0	0	1329
1987/1988	58	5	161	85	248	309	88	86	18	10	22	0	1090
1988/1989	35	24	58	93	52	20	268	335	3	34	47	31	1000
1989/1990	42	133	59	360	235	144	188	289	50	16	18	17	1551
1990/1991	36	250	136	184	205	83	279	550	425	7	24	29	2208
1991/1992	188	148	62	460	61	134	91	210	42	122	47	244	1809
1992/1993	25	149	214	188	238	23	146	95	21	3	3	2	1107
1993/1994	10	106	143	47	13	107	206	67	101	40	1	2	843
1994/1995	41	113	471	146	159	182	290	126	50	6	0	10	1594
1995/1996	27	34	58	150	200	394	147	159	9	0	0	5	1183
1996/1997	78	137	247	196	42	235	82	51	55	13	2	18	1156
1997/1998	70	56	78	131	160	143	304	175	19	100	0	16	1252
1998/1999	43	111	133	90	165	79	128	91	17	24	9	0	890
1999/2000	16	15	45	110	202	120	50	90	17	0	6	21	692
2000/2001	15	141	109	39	117	89	254	130	0	19	2	18	933
2001/2002	11	130	171	97	123	45	104	180	19	6	38	5	929
2002/2003	122	101	179	237	231	23	138	168	0	4	0	38	1241
2003/2004	50	171	148	200	47	106	132	52	0	3	5	34	948
2004/2005	45	103	136	275	113	120	124	120	36	36	3	10	1121
2005/2006	6	37	163	90	28	61	141	150	0	132	0	0	808
2006/2007	15	80	82	107	218	93	320	186	2	4	0	5	1112
2007/2008	72	110	61	229	85	155	59	5	0	19	0	35	830
2008/2009	78	126	94	78	161	108	15	35	37	2	6	28	768
2009/2010	26	75	326	321	263	147	212	70	98	0	0	35	1573
2010/2011	83	115	57	199	194	190	119	177	155	10	9	0	1308
2011/2012	31	109	198	53	113	68	92	139	54	3	3	111	974
2012/2013	33	121	109	174	114	72	156	79	19	40	14	0	931
2013/2014	14	189	263	77	219	275	197	105	133	14	35	0	1521
2014/2015	80	68	87	228	128	193	97	38	15	28	0	167	1129
2015/2016	0	105	48	174	147	101	169	174	10	5	13	63	1009
2016/2017	6	136	107	241	260	243	97	212	91	0	1	34	1428
2017/2018	64	38	44	50	119	58	47	119	117	1	23	10	690
2018/2019	33	122	167	250	389	100	210	115	268	25	21	0	1700
2019/2020	3	57	219	103	256	145	41	27	6	9	8	0	874
2020/2021	1	33	149	123	63	35	102	220	11	12	0	2	751
2021/2022	38	11	270	34	48	22	189	98	8	9	0	0	727
2022/2023	8	82	15	51	56	39	56	47	32	6	3	18	413
2023/2024	54	66	125	224	48	135	192	100	2	0	0	13	959
	Sep	Oct	Nov	Dic	Ene	Feb	Mar	Abr	May	Jun	Jul	Ago	
Max	216	300	471	460	389	534	425	550	425	147	90	244	2208
Media	47	100	122	139	143	138	155	135	57	25	20	27	1107
Min	0	5	0	0	0	20	14	5	0	0	0	0	413



LOCALIDAD: CORONEL DU GRATY
 CUENCA: 10 - Línea Paraná
 DEPARTAMENTO: Mayor Jorge Luis Fontana

LATITUD: 27° 41' 3"
 LONGITUD: 60° 54' 7"
 ALTITUD: 76 msnm

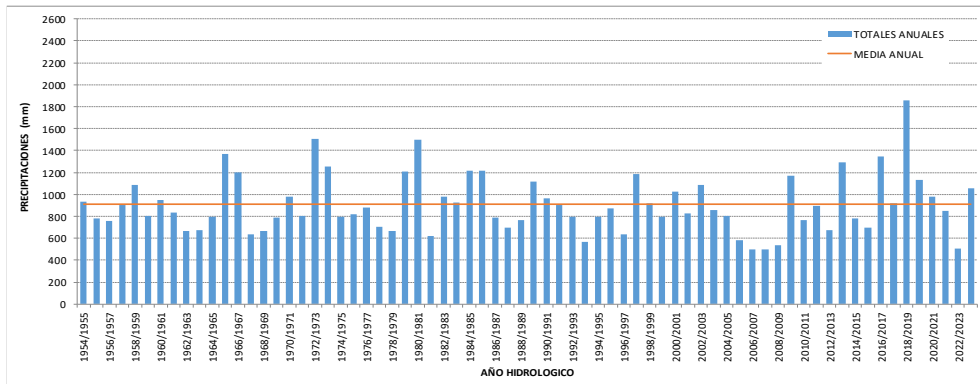
Año	Sep	Oct	Nov	Dic	Ene	Feb	Mar	Abr	May	Jun	Jul	Ago	Total
1954/1955	0	177	5	144	105	370	284	66	4	16	24	0	1195
1955/1956	0	64	149	136	155	120	90	50	4	6	5	10	789
1956/1957	200	194	85	35	55	40	70	65	53	33	1	27	858
1957/1958	0	25	83	192	61	126	145	109	33	9	8	19	810
1958/1959	40	10	218	298	106	157	65	47	0	0	74	9	1024
1959/1960	42	184	29	42	150	85	52	39	0	31	17	70	741
1960/1961	0	157	90	180	50	67	322	145	30	5	0	3	1049
1961/1962	30	60	75	145	185	47	126	53	0	0	60	8	789
1962/1963	0	48	71	84	61	182	35	55	82	0	34	0	652
1963/1964	93	30	32	38	10	165	197	210	5	24	7	0	811
1964/1965	105	52	58	35	54	178	82	129	2	5	13	5	718
1965/1966	45	158	139	237	187	52	143	123	48	0	18	0	1150
1966/1967	82	5	72	22	175	172	271	59	160	70	45	37	1170
1967/1968	40	10	25	35	135	50	38	63	32	57	6	10	501
1968/1969	12	42	60	45	169	205	56	80	30	4	34	12	749
1969/1970	72	100	82	67	112	35	145	70	107	0	17	30	837
1970/1971	55	36	40	158	37	100	182	98	9	3	62	15	795
1971/1972	7	99	60	23	87	44	342	40	5	29	70	9	815
1972/1973	3	50	69	74	141	95	427	227	84	152	23	22	1367
1973/1974	32	25	33	83	99	593	56	170	86	5	18	9	1209
1974/1975	40	30	13	22	26	110	168	118	72	75	5	22	701
1975/1976	23	9	114	42	264	66	180	60	71	69	4	7	909
1976/1977	8	35	80	123	244	185	242	115	92	6	63	15	1208
1977/1978	11	103	123	43	147	126	10	32	3	58	0	0	656
1978/1979	6	61	107	208	78	58	53	38	9	45	45	14	722
1979/1980	7	83	81	249	125	61	194	91	78	14	0	3	986
1980/1981	42	30	238	45	118	392	240	103	119	23	10	26	1386
1981/1982	20	85	140	72	170	77	88	22	44	90	3	6	817
1982/1983	81	14	267	215	148	45	191	92	81	4	61	0	1199
1983/1984	7	110	127	48	185	104	278	167	15	29	5	5	1080
1984/1985	97	123	59	82	107	342	128	162	34	18	14	70	1236
1985/1986	19	130	123	103	40	54	296	301	65	85	19	19	1254
1986/1987	134	135	121	47	190	93	93	148	46	0	50	18	1075
1987/1988	56	8	112,5	98	190	38	177	31	5	0	19	14	749
1988/1989	0	25	69	78	35	13	261	189	0	8	43	25	746
1989/1990	30	93	39	238	119	203	184	160	35	9	13	0	1123
1990/1991	12	161	77	140	137	39	157	304	248	7	5	27	1314
1991/1992	161	143	33	233	90	104	128	119	46	205	17	22	1301
1992/1993	20	82	197	82	205	35	153	161	42	20	0	0	997
1993/1994	12	151	57	49	9	151	92	70	72	25	0	3	691
1994/1995	0	92	285	133	285	191	193	85	60	8	0	5	1337
1995/1996	9	5	162	120	97	289	132	202	47	0	0	20	1083
1996/1997	60	158	180	99	22	208	33	40	63	5	23	5	896
1997/1998	0	35	143	206	103	195	366	249	5	91	8	9	1410
1998/1999	33	93	268	215	179	110	169	92	11	32	11	0	1213
1999/2000	79	29	15	156	435	138	146	150	13	6	5	10	1182
2000/2001	8	196	142	78	111	131	293	228	0	50	0	42	1279
2001/2002	220	105	203	37	141	32	87	225	16	10	50	0	1126
2002/2003	83	108	233	278	184	45	170	109	4	4	5	28	1251
2003/2004	25	157	120	150	78	64	197	82	0	7	0	27	907
2004/2005	96	71	195	248	98	80	132	184	16	2	0	4	1126
2005/2006	1	45	152	104	43	68	152	112	0	129	0	0	806
2006/2007	4	134	33	110	217	105	241	95	0	2	0	4	945
2007/2008	71	90	43	207	36	77	13	5	0	0	0	20	562
2008/2009	60	82	93	62	117	97	14	20	28	0	14	20	607
2009/2010	34	33	365	180	193	149	96	37	78	0	4	15	1184
2010/2011	25	47	42	137	144	75	75	124	54	5	1	0	729
2011/2012	20	42	243	37	89	82	40	99	60	2	0	59	773
2012/2013	19	62	102	213	63	56	30	56	7	22	12	0	642
2013/2014	5	95	158	80	242	225	202	67	82	5	19	0	1180
2014/2015	20	82	143	97	148	218	41	82	10	57	0	149	1047
2015/2016	0	117	13	142	110	25	65	96	0	4	43	70	685
2016/2017	15	108	99	211	251	248	39	92	42	0	1	35	1141
2017/2018	19	57	46	26	85	43	58	67	197	2	28	16	644
2018/2019	63	96	187	209	534	92	150	127	82	40	4	0	1584
2019/2020	0	63	349	213	191	205	40	20	5	2	0	0	1088
2020/2021	9	52	109	87	118	18	94	169	1	12	0	0	669
2021/2022	18	20	269	101	65	22	193	108	7	7	10	5	825
2022/2023	12	67	20	132	79	33	88	30	8	1	0	27	497
2023/2024	72	77	76	250	55	117	195	118	8	0	0	5	973
	Sep	Oct	Nov	Dic	Ene	Feb	Mar	Abr	May	Jun	Jul	Ago	
Max	220	196	365	298	534	593	427	304	248	205	74	149	1584
Media	40	81	116	122	136	128	146	108	43	26	17	17	979
Min	0	5	5	22	9	13	10	5	0	0	0	0	497



LOCALIDAD: SANTA SYLVINA
 CUENCA: 10 - Línea Paraná
 DEPARTAMENTO: Fray Justo Santa María de Oro

LATITUD: 27° 49' 48"
 LONGITUD: 61° 8' 14"
 ALTITUD: 72 msnm

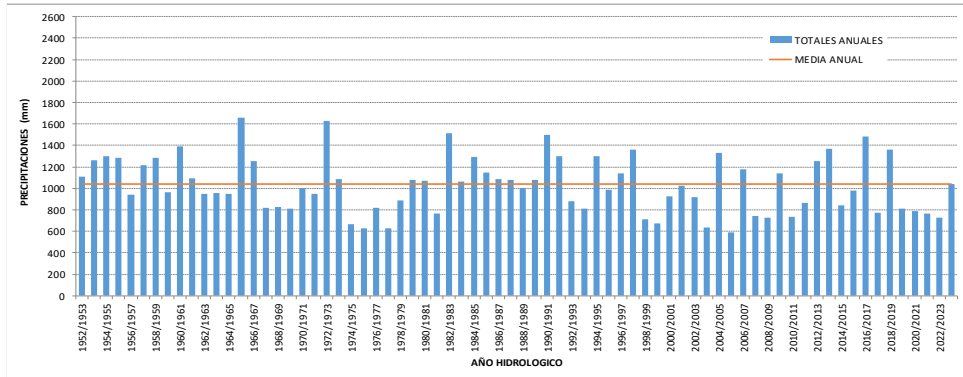
Año	Sep	Oct	Nov	Dic	Ene	Feb	Mar	Abr	May	Jun	Jul	Ago	Total
1954/1955	0	187	0	65	85	226	302	63	0	5	0	0	933
1955/1956	0	0	0	74	150	210	249	69	1	10	5	15	783
1956/1957	11	208	147	89	76	66	19	57	65	12	0	11	761
1957/1958	73	163	60	171	0	118	165	117	20	0	8	10	904
1958/1959	30	5	186	323	91	146	86	77	63	10	43	27	1086
1959/1960	20	105	12	131	77	42	97	188	19	25	38	55	806
1960/1961	0	159	124	157	53	132	195	83	39	5	0	0	945
1961/1962	16	124	117	156	128	45	143	43	14	0	45	8	836
1962/1963	1	73	74	49	65	177	85	98	20	9	11	5	664
1963/1964	47	15	32	98	57	68	151	180	0	25	6	0	676
1964/1965	84	49	61	152	84	157	76	120	4	0	11	0	796
1965/1966	29	141	162	214	179	143	150	60	234	32	25	0	1369
1966/1967	115	61	115	54	183	148	170	55	137	49	33	81	1201
1967/1968	46	47	74	10	121	81	85	32	23	51	13	56	637
1968/1969	15	77	55	55	160	118	62	47	40	12	28	0	667
1969/1970	16	54	69	49	180	64	115	71	88	0	45	37	787
1970/1971	45	57	34	185	163	102	211	110	20	0	13	37	976
1971/1972	12	65	62	18	92	29	289	119	19	51	37	15	807
1972/1973	23	82	118	93	226	200	423	214	0	107	6	18	1509
1973/1974	22	38	35	183	53	488	162	140	100	7	12	14	1254
1974/1975	41	84	8	105	57	132	188	142	4	2	0	34	797
1975/1976	29	16	136	31	302	65	241	-	-	-	-	-	820
1976/1977	6	39	103	86	51	106	311	90	31	4	22	28	876
1977/1978	5	87	90	111	185	78	10	80	20	35	0	0	701
1978/1979	109	39	121	85	0	65	6	120	20	40	40	19	664
1979/1980	85	101	103	360	51	65	133	176	106	12	10	3	1205
1980/1981	2	81	205	72	221	409	141	197	107	17	15	30	1497
1981/1982	22	65	69	48	84	71	89	53	2	86	8	22	619
1982/1983	55	25	294	141	100	63	134	45	46	0	76	0	979
1983/1984	9	194	103	46	150	97	202	52	23	22	25	5	928
1984/1985	77	100	64	76	116	291	116	197	30	59	49	44	1219
1985/1986	16	158	13	93	51	86	207	403	58	83	42	5	1215
1986/1987	77	114	130	14	188	19	55	135	14	0	34	7	787
1987/1988	41	19	196	133	177	18	59	39	2	0	6	3	693
1988/1989	27	17	60	104	22	17	180	290	2	20	7	21	767
1989/1990	35	99	93	199	202	156	87	190	26	11	15	2	1115
1990/1991	15	141	136	70	108	32	88	188	150	7	12	19	966
1991/1992	87	139	55	188	64	44	9	124	158	9	7	20	904
1992/1993	40	65	58	169	182	51	78	135	18	0	2	0	798
1993/1994	5	66	41	74	0	184	86	39	50	10	0	14	569
1994/1995	0	46	162	120	178	171	64	0	48	1	0	2	792
1995/1996	3	23	132	116	75	256	71	163	16	0	0	15	870
1996/1997	50	191	82	149	20	53	10	20	56	0	5	3	639
1997/1998	0	38	82	71	110	266	118	331	8	148	5	7	1184
1998/1999	16	59	115	126	117	96	251	83	18	24	15	0	920
1999/2000	20	58	24	54	240	133	80	171	7	2	2	3	794
2000/2001	10	140	239	50	50	35	214	214	0	48	0	22	1022
2001/2002	38	62	150	36	88	36	91	228	27	0	67	0	823
2002/2003	20	131	177	191	180	23	199	157	3	0	5	3	1089
2003/2004	25	185	84	230	89	37	173	18	0	3	0	10	854
2004/2005	40	63	47	144	85	107	171	122	15	0	0	11	805
2005/2006	0	27	138	102	60	42	45	81	0	84	0	0	579
2006/2007	4	48	25	86	67	95	121	48	0	0	0	4	498
2007/2008	62	80	21	141	63	75	8	2	0	0	0	45	497
2008/2009	69	105	97	16	104	98	0	35	7	0	6	0	537
2009/2010	37	37	418	220	118	105	96	50	75	0	0	15	1171
2010/2011	44	49	65	210	92	71	59	90	80	0	4	0	764
2011/2012	38	91	266	37	60	64	33	146	55	3	3	99	895
2012/2013	92	118	24	161	33	96	26	85	4	20	15	0	674
2013/2014	1	79	173	129	205	273	143	120	138	4	25	0	1290
2014/2015	63	88	82	112	38	136	34	30	13	41	0	145	782
2015/2016	0	83	35	138	91	48	89	92	13	21	10	78	698
2016/2017	13	289	121	152	269	192	90	93	58	0	24	47	1348
2017/2018	34	40	43	36	99	60	45	157	322	6	10	64	916
2018/2019	45	82	135	273	503	101	287	214	114	67	33	0	1854
2019/2020	7	87	368	152	210	241	41	21	4	0	0	0	1131
2020/2021	15	51	83	167	212	42	117	280	12	0	0	0	979
2021/2022	15	9	302	62	113	27	269	27	4	12	0	11	851
2022/2023	7	109	18	125	59	68	22	46	9	3	0	43	509
2023/2024	107	50	91	238	188	120	173	78	6	0	0	1	1052
Max	115	289	418	360	503	488	423	403	322	148	76	145	1854
Media	32	85	104	119	119	116	124	116	43	20	15	19	909
Min	0	0	0	10	0	17	0	0	0	0	0	0	497



LOCALIDAD: VILLA BERTHET
CUENCA: 10 - Línea Paraná
DEPARTAMENTO: San Lorenzo

LATITUD: 27° 17' 24"
LONGITUD: 60° 24' 52"
ALTITUD: 78 msnm

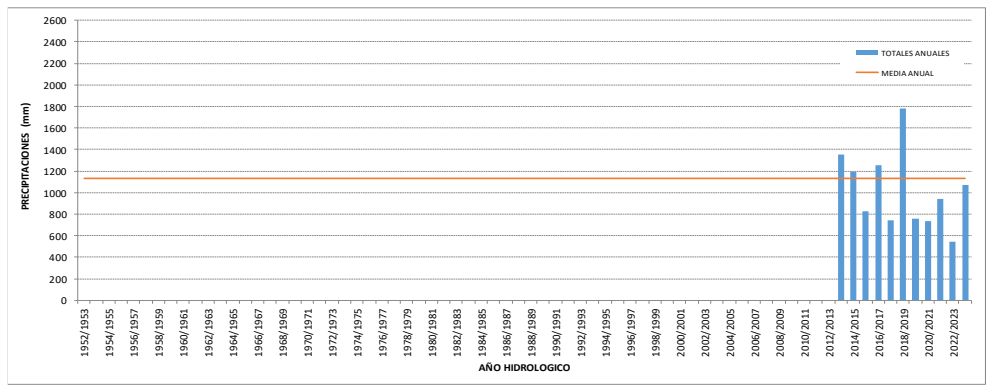
Año	Sep	Oct	Nov	Dic	Ene	Feb	Mar	Abr	May	Jun	Jul	Ago	Total
1952/1953	8	106	151	30	239	76	101	135	147	112	0	0	1105
1953/1954	27	246	97	255	297	69	147	91	5	0	8	22	1264
1954/1955	5	243	129	117	50	148	330	128	73	30	28	16	1297
1955/1956	10	56	127	177	252	242	191	121	23	8	18	57	1282
1956/1957	13	223	65	93	145	83	53	181	57	7	1	21	942
1957/1958	87	146	43	360	69	150	149	143	23	6	11	32	1219
1958/1959	56	12	256	154	253	227	92	67	98	9	37	20	1281
1959/1960	104	146	42	176	125	53	112	78	0	32	42	51	961
1960/1961	36	214	175	177	51	141	321	141	65	39	6	24	1390
1961/1962	17	90	233	181	145	42	113	160	33	0	58	24	1096
1962/1963	15	71	68	82	120	292	25	161	68	19	26	0	947
1963/1964	134	31	102	96	10	90	117	294	38	18	8	17	955
1964/1965	82	54	72	92	80	228	88	191	7	13	30	11	948
1965/1966	56	154	160	337	270	148	331	103	89	0	12	0	1660
1966/1967	76	43	134	58	340	202	174	59	104	25	15	21	1251
1967/1968	37	47	74	51	296	39	40	71	12	48	38	68	821
1968/1969	13	60	39	111	210	34	41	210	36	9	30	34	827
1969/1970	105	122	27	36	60	73	165	36	106	0	50	34	814
1970/1971	142	65	8	232	57	57	301	111	6	0	13	10	1002
1971/1972	24	80	68	61	41	32	420	93	19	51	63	0	952
1972/1973	30	81	159	183	469	65	295	161	8	91	55	31	1628
1973/1974	0	48	81	123	113	276	122	120	138	10	33	24	1088
1974/1975	11	23	18	36	35	42	253	85	36	60	0	69	668
1975/1976	18	49	190	58	117	6	176	10	7	0	0	0	631
1976/1977	8	61	73	64	156	63	145	99	48	6	61	38	822
1977/1978	16	32	202	57	120	148	2	8	15	25	0	0	625
1978/1979	40	135	190	116	136	38	85	46	2	34	34	31	887
1979/1980	39	36	53	314	54	70	126	250	61	61	7	8	1079
1980/1981	36	93	159	34	174	181	190	86	61	18	1	39	1072
1981/1982	8	54	108	83	180	103	109	44	35	22	3	15	764
1982/1983	160	17	186	187	272	115	126	275	139	0	40	0	1517
1983/1984	0	37	64	101	158	81	410	141	41	18	3	7	1061
1984/1985	90	103	97	50	136	136	62	358	180	1	9	68	1290
1985/1986	47	58	71	102	5	112	259	277	46	103	38	26	1144
1986/1987	203	200	84	26	59	76	76	181	85	0	67	26	1083
1987/1988	51	33	264	118	288	37	205	56	13	6	7	2	1080
1988/1989	37	29	73	71	41	47	292	320	0	12	33	48	1003
1989/1990	14	86	22	143	159	154	92	284	85	25	13	1	1078
1990/1991	37	295	71	86	98	77	110	317	336	16	37	19	1499
1991/1992	112	68	66	168	172	176	159	166	16	70	31	97	1301
1992/1993	19	188	183	135	106	31	74	108	30	0	8	0	882
1993/1994	12	8	118	98	28	159	156	60	99	48	6	20	812
1994/1995	0	148	253	114	206	159	215	71	115	7	4	4	1296
1995/1996	67	46	85	80	97	316	154	125	14	0	0	2	986
1996/1997	81	80	276	278	106	187	60	33	27	5	6	4	1143
1997/1998	64	111	271	105	232	285	47	174	24	31	0	15	1360
1998/1999	21	76	79	126	93	101	93	46	55	14	11	0	715
1999/2000	9	60	24	113	162	99	32	97	24	25	5	27	677
2000/2001	11	205	107	28	75	180	82	167	0	26	0	41	922
2001/2002	24	61	177	69	198	40	163	222	29	4	36	0	1023
2002/2003	74	35	132	205	163	5	165	99	0	3	4	35	920
2003/2004	15	62	65	122	65	120	109	62	0	2	0	12	634
2004/2005	77	128	326	244	148	96	46	189	75	0	0	0	1329
2005/2006	5	25	137	41	16	11	176	95	0	79	0	5	590
2006/2007	50	85	64	109	367	58	298	138	5	0	0	4	1178
2007/2008	77	129	65	254	105	28	11	9	5	27	0	36	746
2008/2009	72	149	75	115	136	52	40	35	30	0	16	9	729
2009/2010	68	45	197	178	140	103	155	42	162	0	10	40	1140
2010/2011	76	72	47	200	41	69	76	101	39	0	14	0	735
2011/2012	51	90	246	36	89	20	25	92	29	5	0	180	863
2012/2013	5	52	142	155	225	216	194	149	41	58	20	0	1257
2013/2014	2	123	184	48	192	233	286	141	140	11	9	0	1369
2014/2015	22	39	57	127	46	167	47	87	20	100	0	130	842
2015/2016	0	116	67	71	67	251	166	163	12	4	7	52	976
2016/2017	0	174	105	188	271	281	134	203	74	7	16	28	1481
2017/2018	44	73	80	63	187	23	55	30	141	0	37	37	770
2018/2019	20	58	195	173	389	60	170	58	189	32	16	3	1363
2019/2020	4	66	206	55	156	126	84	80	17	13	7	0	814
2020/2021	2	30	113	96	157	27	147	144	40	31	0	0	787
2021/2022	11	3	279	55	24	77	169	122	0	6	10	11	767
2022/2023	9	116	39	63	67	46	134	42	99	78	0	35	728
2023/2024	75	208	153	178	26	93	128	151	10	0	0	20	1042
	Sep	Oct	Nov	Dic	Ene	Feb	Mar	Abr	May	Jun	Jul	Ago	
Max	203	295	326	360	469	316	420	358	336	103	67	180	1660
Media	45	89	121	125	146	118	147	129	55	21	18	25	1038
Min	0	8	8	26	5	5	2	8	0	0	0	0	590



LOCALIDAD: ENRIQUE URIEN
 CUENCA: 10 - Línea Paraná
 DEPARTAMENTO: Mayor Jorge Luis Fontana

LATITUD: 27°33'12"
 LONGITUD: 60°31' 40"
 ALTITUD: 76 msnm

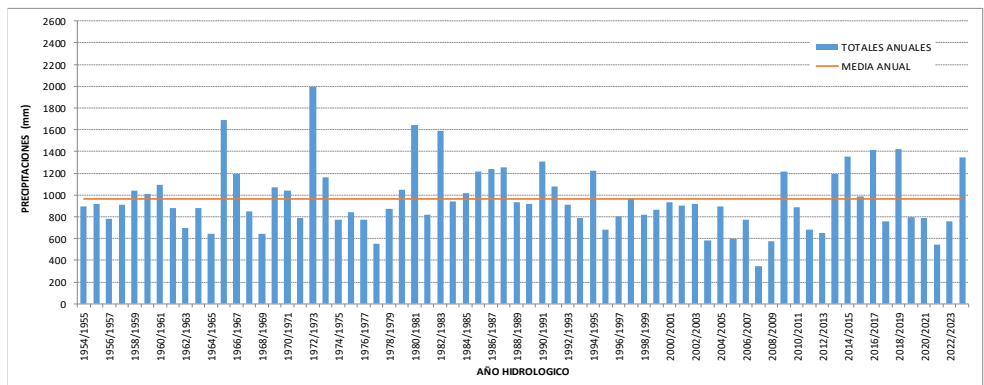
Año	Sep	Oct	Nov	Dic	Ene	Feb	Mar	Abr	May	Jun	Jul	Ago	Total
1952/1953	-	-	-	-	-	-	-	-	-	-	-	-	-
1953/1954	-	-	-	-	-	-	-	-	-	-	-	-	-
1954/1955	-	-	-	-	-	-	-	-	-	-	-	-	-
1955/1956	-	-	-	-	-	-	-	-	-	-	-	-	-
1956/1957	-	-	-	-	-	-	-	-	-	-	-	-	-
1957/1958	-	-	-	-	-	-	-	-	-	-	-	-	-
1958/1959	-	-	-	-	-	-	-	-	-	-	-	-	-
1959/1960	-	-	-	-	-	-	-	-	-	-	-	-	-
1960/1961	-	-	-	-	-	-	-	-	-	-	-	-	-
1961/1962	-	-	-	-	-	-	-	-	-	-	-	-	-
1962/1963	-	-	-	-	-	-	-	-	-	-	-	-	-
1963/1964	-	-	-	-	-	-	-	-	-	-	-	-	-
1964/1965	-	-	-	-	-	-	-	-	-	-	-	-	-
1965/1966	-	-	-	-	-	-	-	-	-	-	-	-	-
1966/1967	-	-	-	-	-	-	-	-	-	-	-	-	-
1967/1968	-	-	-	-	-	-	-	-	-	-	-	-	-
1968/1969	-	-	-	-	-	-	-	-	-	-	-	-	-
1969/1970	-	-	-	-	-	-	-	-	-	-	-	-	-
1970/1971	-	-	-	-	-	-	-	-	-	-	-	-	-
1971/1972	-	-	-	-	-	-	-	-	-	-	-	-	-
1972/1973	-	-	-	-	-	-	-	-	-	-	-	-	-
1973/1974	-	-	-	-	-	-	-	-	-	-	-	-	-
1974/1975	-	-	-	-	-	-	-	-	-	-	-	-	-
1975/1976	-	-	-	-	-	-	-	-	-	-	-	-	-
1976/1977	-	-	-	-	-	-	-	-	-	-	-	-	-
1977/1978	-	-	-	-	-	-	-	-	-	-	-	-	-
1978/1979	-	-	-	-	-	-	-	-	-	-	-	-	-
1979/1980	-	-	-	-	-	-	-	-	-	-	-	-	-
1980/1981	-	-	-	-	-	-	-	-	-	-	-	-	-
1981/1982	-	-	-	-	-	-	-	-	-	-	-	-	-
1982/1983	-	-	-	-	-	-	-	-	-	-	-	-	-
1983/1984	-	-	-	-	-	-	-	-	-	-	-	-	-
1984/1985	-	-	-	-	-	-	-	-	-	-	-	-	-
1985/1986	-	-	-	-	-	-	-	-	-	-	-	-	-
1986/1987	-	-	-	-	-	-	-	-	-	-	-	-	-
1987/1988	-	-	-	-	-	-	-	-	-	-	-	-	-
1988/1989	-	-	-	-	-	-	-	-	-	-	-	-	-
1989/1990	-	-	-	-	-	-	-	-	-	-	-	-	-
1990/1991	-	-	-	-	-	-	-	-	-	-	-	-	-
1991/1992	-	-	-	-	-	-	-	-	-	-	-	-	-
1992/1993	-	-	-	-	-	-	-	-	-	-	-	-	-
1993/1994	-	-	-	-	-	-	-	-	-	-	-	-	-
1994/1995	-	-	-	-	-	-	-	-	-	-	-	-	-
1995/1996	-	-	-	-	-	-	-	-	-	-	-	-	-
1996/1997	-	-	-	-	-	-	-	-	-	-	-	-	-
1997/1998	-	-	-	-	-	-	-	-	-	-	-	-	-
1998/1999	-	-	-	-	-	-	-	-	-	-	-	-	-
1999/2000	-	-	-	-	-	-	-	-	-	-	-	-	-
2000/2001	-	-	-	-	-	-	-	-	-	-	-	-	-
2001/2002	-	-	-	-	-	-	-	-	-	-	-	-	-
2002/2003	-	-	-	-	-	-	-	-	-	-	-	-	-
2003/2004	-	-	-	-	-	-	-	-	-	-	-	-	-
2004/2005	-	-	-	-	-	-	-	-	-	-	-	-	-
2005/2006	-	-	-	-	-	-	-	-	-	-	-	-	-
2006/2007	-	-	-	-	-	-	-	-	-	-	-	-	-
2007/2008	-	-	-	-	-	-	-	-	-	-	-	-	-
2008/2009	-	-	-	-	-	-	-	-	-	-	-	-	-
2009/2010	-	-	-	-	-	-	-	-	-	-	-	-	-
2010/2011	-	-	-	-	-	-	-	-	-	-	-	-	-
2011/2012	-	-	-	-	-	-	-	-	-	-	-	-	-
2012/2013	-	-	-	-	-	-	39	95	19	41	0	0	-
2013/2014	4	140	190	62	217	284	147	166	113	7	20	0	1350
2014/2015	58	102	110	140	109	331	72	79	24	43	0	123	1191
2015/2016	0	111	43	111	72	186	145	111	8	0	11	32	830
2016/2017	0	127	126	218	235	218	88	128	78	0	1	33	1252
2017/2018	43	87	70	115	121	21	45	76	115	0	24	23	740
2018/2019	60	96	91	222	396	90	206	104	505	5	4	5	1784
2019/2020	0	42	213	90	180	77	96	45	2	9	2	0	756
2020/2021	0	37	126	39	104	32	200	193	7	0	0	0	738
2021/2022	63	0	309	42	32	29	219	232	4	2	3	8	943
2022/2023	5	87	35	90	83	46	47	60	72	3	0	16	544
2023/2024	62	57	99	223	59	227	162	155	3	0	0	22	1069
Max	63	140	309	223	396	331	219	232	505	43	24	123	1784
Media	24	101	120	137	190	172	105	101	108	13	8	27	1129
Min	0	0	35	39	32	21	39	45	2	0	0	0	544



LOCALIDAD: SAMUHU
 CUENCA: 10 - Línea Paraná
 DEPARTAMENTO: San Lorenzo

LATITUD: 27° 31' 14"
 LONGITUD: 60° 23' 29"
 ALTITUD: 71 msnm

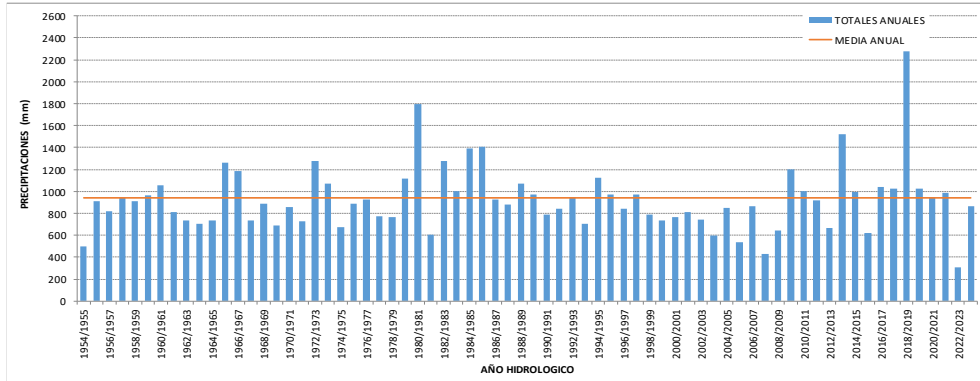
Año	Sep	Oct	Nov	Dic	Ene	Feb	Mar	Abr	May	Jun	Jul	Ago	Total
1954/1955	0	166	17	50	75	107	367	70	11	10	24	0	897
1955/1956	0	60	141	246	135	104	47	148	0	5	6	27	919
1956/1957	13	201	108	40	108	37	58	100	39	48	0	26	778
1957/1958	85	103	74	114	87	79	144	159	26	6	7	25	909
1958/1959	31	6	139	77	240	242	115	64	77	5	41	4	1041
1959/1960	69	136	35	169	136	38	141	102	0	81	47	57	1011
1960/1961	35	170	125	135	36	124	315	106	30	12	4	3	1095
1961/1962	0	82	155	104	142	44	137	115	19	0	57	22	877
1962/1963	0	69	54	48	129	122	14	145	56	8	51	0	696
1963/1964	109	23	90	92	32	75	167	240	20	12	22	0	882
1964/1965	69	46	30	131	5	161	70	87	0	13	8	23	643
1965/1966	43	118	218	303	326	215	263	97	87	0	22	0	1692
1966/1967	60	69	127	48	310	191	161	46	99	25	19	36	1191
1967/1968	58	100	63	35	208	24	50	135	12	43	47	73	848
1968/1969	9	123	39	92	121	90	15	68	41	13	29	0	640
1969/1970	35	96	110	25	97	78	332	24	182	8	36	48	1071
1970/1971	84	65	25	173	81	117	290	142	10	8	34	10	1039
1971/1972	22	85	23	60	57	28	267	129	41	55	20	0	787
1972/1973	0	0	199	109	594	153	422	281	25	128	48	33	1992
1973/1974	15	30	47	86	154	303	157	156	153	10	26	22	1159
1974/1975	12	47	30	36	11	172	199	116	65	52	2	31	773
1975/1976	14	33	178	42	211	67	273	9	8	2	0	3	840
1976/1977	10	51	107	96	146	48	86	97	61	8	23	37	770
1977/1978	12	67	172	83	70	74	10	31	2	33	1	0	555
1978/1979	37	95	128	280	119	47	48	40	0	54	4	18	870
1979/1980	47	66	76	278	46	50	165	191	74	43	3	9	1048
1980/1981	40	68	208	51	215	411	252	155	170	20	7	45	1642
1981/1982	30	75	144	123	131	59	70	96	22	42	8	15	815
1982/1983	133	38	187	341	311	134	168	139	99	0	30	7	1587
1983/1984	2	90	81	72	182	143	242	74	33	13	0	7	939
1984/1985	34	134	166	33	25	205	39	222	69	8	21	61	1017
1985/1986	47	0	100	51	59	83	302	314	84	131	37	11	1219
1986/1987	157	216	197	92	96	120	112	139	45	2	38	21	1235
1987/1988	70	46	338	96	182	93	320	84	15	7	3	0	1254
1988/1989	43	35	81	73	58	57	204	260	0	44	20	57	932
1989/1990	30	95	34	171	73	143	60	241	19	22	27	0	915
1990/1991	47	229	97	117	117	130	109	214	204	3	22	20	1309
1991/1992	130	84	57	209	128	130	122	3	5	155	10	43	1076
1992/1993	19	60	207	233	149	23	80	114	20	3	2	0	910
1993/1994	35	48	153	54	20	132	139	96	65	38	1	9	790
1994/1995	0	129	189	102	231	166	235	120	38	5	0	5	1220
1995/1996	12	24	87	51	95	175	65	146	10	0	0	18	683
1996/1997	63	72	249	103	10	212	13	41	20	3	7	10	803
1997/1998	11	69	145	59	97	247	111	149	17	53	0	7	965
1998/1999	10	89	127	192	103	111	83	50	21	19	12	0	817
1999/2000	74	54	40	102	247	126	89	85	11	17	2	16	863
2000/2001	18	111	104	28	97	70	352	113	0	10	2	27	932
2001/2002	36	110	149	17	125	75	132	184	16	2	57	2	905
2002/2003	71	143	113	154	115	32	169	77	0	4	11	30	919
2003/2004	25	102	90	101	16	69	118	27	0	19	0	16	583
2004/2005	56	85	142	78	117	106	95	114	72	24	1	3	893
2005/2006	5	39	131	52	10	41	123	116	2	62	0	15	596
2006/2007	32	41	30	56	200	63	202	143	0	0	0	6	773
2007/2008	26	71	39	69	43	42	33	9	0	5	0	9	346
2008/2009	36	114	57	120	114	70	40	0	14	0	4	9	578
2009/2010	17	94	232	193	271	68	160	41	111	0	0	30	1217
2010/2011	102	69	43	227	87	150	85	71	42	7	4	0	887
2011/2012	15	65	191	63	100	38	53	67	64	5	0	23	684
2012/2013	30	62	82	42	47	57	154	123	22	26	4	0	649
2013/2014	9	128	155	74	194	209	210	113	84	3	13	0	1192
2014/2015	85	67	173	180	93	315	117	126	25	86	0	89	1356
2015/2016	0	94	119	165	76	212	148	94	10	5	42	19	984
2016/2017	3	151	167	205	314	190	122	148	74	0	3	38	1415
2017/2018	35	72	56	49	151	32	56	67	156	0	52	30	756
2018/2019	41	116	130	243	343	98	178	64	200	1	7	1	1422
2019/2020	15	65	182	63	218	118	58	58	3	19	0	0	799
2020/2021	0	32	49	72	156	25	162	268	17	7	0	0	788
2021/2022	5	87	35	90	83	46	47	60	72	3	0	16	544
2022/2023	10	118	43	77	114	91	92	61	90	26	2	30	754
2023/2024	122	81	161	313	44	321	148	121	0	0	0	36	1347
	Sep	Oct	Nov	Dic	Ene	Feb	Mar	Abr	May	Jun	Jul	Ago	
Max	157	229	338	341	594	411	422	314	204	155	57	89	1992
Media	38	83	117	112	136	116	148	114	45	23	15	18	965
Min	0	0	17	17	5	23	10	0	0	0	0	0	346



LOCALIDAD: GENERAL PINEDO
 CUENCA: 11 - Bajos de Chorotis
 DEPARTAMENTO: 12 de Octubre

LATITUD: 27° 19' 22"
 LONGITUD: 61° 17' 2"
 ALTITUD: 92 msnm

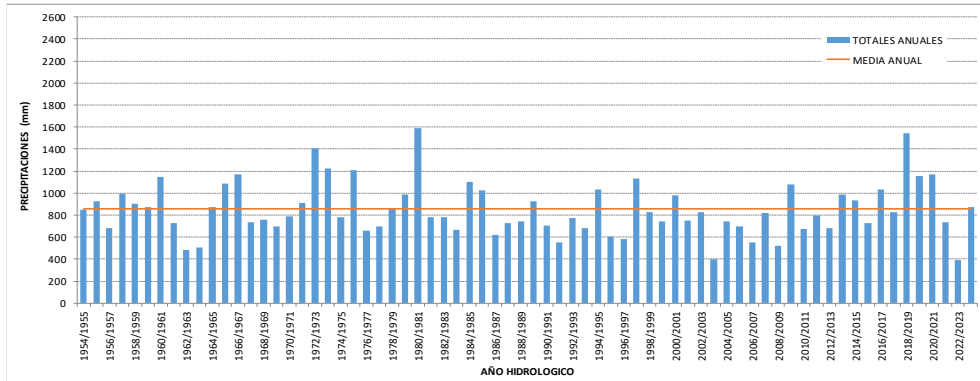
Año	Sep	Oct	Nov	Dic	Ene	Feb	Mar	Abr	May	Jun	Jul	Ago	Total
1954/1955	3	38	6	48	71	108	175	19	4	23	6	0	501
1955/1956	0	1	89	203	234	166	105	48	5	15	5	36	907
1956/1957	9	182	132	99	124	46	98	62	40	8	0	20	820
1957/1958	61	158	67	202	0	136	193	84	20	3	4	9	937
1958/1959	39	3	191	157	184	92	59	64	52	9	54	9	913
1959/1960	34	131	103	132	138	104	159	80	5	33	21	20	960
1960/1961	27	152	143	174	48	110	226	113	43	12	2	2	1052
1961/1962	10	87	151	166	134	80	32	90	0	0	41	21	812
1962/1963	0	59	53	98	51	142	56	186	52	5	20	10	732
1963/1964	22	22	105	36	2	117	202	169	11	3	14	0	703
1964/1965	49	37	66	141	38	156	115	111	4	3	7	5	732
1965/1966	43	103	131	391	216	190	45	46	85	0	10	0	1260
1966/1967	54	25	113	44	209	177	199	97	130	31	28	81	1188
1967/1968	100	69	30	40	199	33	41	69	15	43	27	70	736
1968/1969	4	80	79	121	153	196	60	32	87	2	29	44	887
1969/1970	55	97	64	75	74	55	54	46	83	2	46	37	688
1970/1971	73	51	38	236	107	61	131	118	1	0	24	13	853
1971/1972	21	62	77	15	64	20	268	111	10	41	29	6	724
1972/1973	4	47	137	202	253	90	198	187	2	128	24	8	1280
1973/1974	58	30	90	152	172	271	95	111	65	0	11	12	1067
1974/1975	18	49	27	55	7	109	176	120	38	62	0	15	676
1975/1976	12	112	145	47	301	95	169	10	0	0	0	0	891
1976/1977	26	36	78	88	169	159	181	90	38	9	30	24	928
1977/1978	52	92	162	126	123	90	35	90	5	0	0	0	775
1978/1979	20	55	185	129	23	102	81	61	28	40	40	0	764
1979/1980	36	65	98	176	61	62	170	295	129	10	3	12	1117
1980/1981	50	69	251	114	293	520	175	218	101	3	0	5	1799
1981/1982	8	30	54	53	134	104	115	60	6	38	0	3	605
1982/1983	90	134	247	91	188	73	120	198	98	0	38	0	1277
1983/1984	0	55	140	79	169	65	345	119	0	11	0	21	1004
1984/1985	49	180	60	0	146	465	76	256	15	20	34	90	1391
1985/1986	60	48	84	160	15	74	313	381	59	102	38	76	1410
1986/1987	300	165	71	43	141	30	36	51	47	0	26	19	929
1987/1988	67	46	357	125	105	29	82	55	5	0	6	4	881
1988/1989	49	18	54	246	67	27	219	291	7	20	38	35	1071
1989/1990	28	58	41	306	110	165	42	144	52	12	5	8	971
1990/1991	3	100	24	199	57	36	52	137	143	14	0	22	787
1991/1992	95	58	15	237	78	103	23	126	25	22	30	30	842
1992/1993	12	112	230	237	125	30	107	73	21	0	3	0	950
1993/1994	5	77	151	92	11	107	117	51	75	20	0	0	706
1994/1995	0	78	328	199	125	137	210	15	15	7	0	8	1122
1995/1996	15	13	110	105	161	369	102	72	2	0	0	20	969
1996/1997	53	111	120	131	115	175	79	25	24	8	0	0	841
1997/1998	11	52	113	203	83	148	237	66	10	25	4	16	969
1998/1999	15	52	110	102	203	49	144	78	15	9	9	0	786
1999/2000	17	43	16	77	194	147	93	102	32	0	5	6	732
2000/2001	16	132	121	53	61	113	107	148	0	12	0	2	765
2001/2002	23	57	119	22	150	62	91	225	13	5	45	0	812
2002/2003	57	81	234	191	48	8	123	0	0	0	0	0	742
2003/2004	34	103	53	117	42	79	157	6	0	2	0	6	599
2004/2005	36	50	218	190	84	89	55	113	1	8	0	5	849
2005/2006	5	13	142	57	3	85	68	93	0	69	0	0	535
2006/2007	2	131	43	108	287	63	133	95	0	0	0	0	862
2007/2008	5	38	46	87	119	67	25	3	0	0	0	37	427
2008/2009	12	66	68	25	204	149	2	30	46	0	8	30	640
2009/2010	13	55	242	306	95	93	162	119	101	0	0	18	1204
2010/2011	37	80	83	85	150	164	161	107	121	3	11	0	1002
2011/2012	70	114	320	52	16	60	33	95	56	0	0	105	921
2012/2013	38	53	81	109	84	129	58	91	7	18	0	0	668
2013/2014	0	226	179	148	228	349	182	92	54	12	51	0	1521
2014/2015	24	101	141	209	75	61	28	80	44	62	0	172	997
2015/2016	2	73	35	91	61	56	112	114	2	23	7	43	619
2016/2017	0	92	93	211	233	135	90	83	55	0	3	43	1038
2017/2018	37	48	57	101	201	48	90	187	227	0	16	13	1025
2018/2019	53	179	476	240	436	105	408	208	117	42	10	0	2274
2019/2020	10	77	195	100	152	330	83	75	0	0	0	0	1022
2020/2021	0	18	96	69	173	19	391	154	10	15	0	0	945
2021/2022	8	14	332	11	134	79	348	20	13	14	0	10	983
2022/2023	0	37	27	28	30	35	30	33	60	5	1	18	304
2023/2024	35	67	95	160	192	79	165	64	3	0	0	3	863
	Sep	Oct	Nov	Dic	Ene	Feb	Mar	Abr	May	Jun	Jul	Ago	
Max	300	226	476	391	436	520	408	381	227	128	54	172	2274
Media	34	77	124	131	129	121	127	108	39	16	13	20	938
Min	0	1	15	0	0	8	2	0	0	0	0	0	304



LOCALIDAD: GANCEDO
 CUENCA: 11 - Bajos de Chorotis
 DEPARTAMENTO: 12 de Octubre

LATITUD: 27° 29' 27"
 LONGITUD: 61° 40' 36"
 ALTITUD: 102 msnm

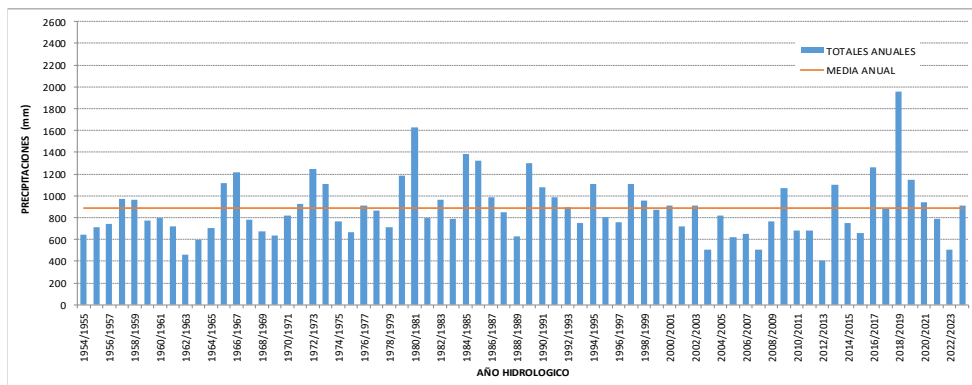
Año	Sep	Oct	Nov	Dic	Ene	Feb	Mar	Abr	May	Jun	Jul	Ago	Total
1954/1955	0	45	10	102	78	170	421	13	13	0	0	0	852
1955/1956	0	4	156	125	227	156	115	82	0	14	34	14	927
1956/1957	0	93	130	66	96	60	65	114	27	12	0	19	682
1957/1958	45	152	62	258	72	141	72	79	38	19	52	5	995
1958/1959	26	0	133	166	139	117	151	44	42	0	59	25	902
1959/1960	17	97	25	185	57	90	137	178	0	26	59	3	874
1960/1961	20	135	168	163	53	218	144	131	111	0	0	5	1148
1961/1962	0	94	105	172	126	47	79	47	10	0	40	8	728
1962/1963	0	40	35	87	88	72	33	105	19	2	5	0	486
1963/1964	0	22	50	64	12	55	159	130	0	15	0	0	507
1964/1965	50	22	55	220	159	209	60	87	5	0	8	0	875
1965/1966	21	100	137	222	194	167	22	50	170	0	5	0	1088
1966/1967	165	20	175	47	92	183	157	81	168	18	0	62	1168
1967/1968	79	67	69	30	259	33	55	25	45	22	16	31	731
1968/1969	5	81	59	97	216	78	34	62	43	10	30	44	759
1969/1970	30	75	29	113	182	40	32	35	88	18	16	41	699
1970/1971	54	39	23	129	132	120	139	105	18	0	17	13	789
1971/1972	35	30	93	15	230	39	252	135	0	63	20	2	914
1972/1973	7	59	126	215	275	123	275	207	0	95	18	8	1408
1973/1974	32	22	35	140	277	357	136	122	78	0	10	15	1224
1974/1975	21	19	31	59	69	66	289	103	59	50	0	18	784
1975/1976	30	30	185	48	379	310	229	0	0	0	0	0	1211
1976/1977	0	10	50	39	120	140	147	95	40	0	10	5	656
1977/1978	18	72	125	35	134	196	42	58	10	6	0	0	696
1978/1979	83	55	177	85	18	200	70	82	5	0	86	0	861
1979/1980	70	50	75	124	78	12	364	137	76	0	0	0	986
1980/1981	45	86	289	48	235	352	211	245	43	6	7	20	1587
1981/1982	20	40	118	82	251	98	65	68	0	16	0	24	782
1982/1983	83	35	135	132	115	43	60	73	63	0	40	0	779
1983/1984	0	8	95	49	151	107	194	25	18	14	5	3	669
1984/1985	45	114	50	0	105	474	96	143	16	1	47	7	1098
1985/1986	37	183	118	164	28	25	155	236	20	38	20	1	1025
1986/1987	89	131	76	14	130	12	71	22	24	0	30	22	621
1987/1988	40	50	258	110	86	26	139	7	0	0	10	0	726
1988/1989	25	10	30	178	48	20	321	94	0	3	12	4	745
1989/1990	30	48	72	176	144	117	92	169	46	3	30	0	927
1990/1991	20	97	107	157	37	23	72	100	63	0	12	13	701
1991/1992	68	58	16	77	135	47	5	74	16	6	13	36	551
1992/1993	18	72	155	229	119	28	68	74	11	0	0	0	774
1993/1994	0	126	108	121	19	115	94	21	67	7	0	2	680
1994/1995	0	65	249	292	114	58	177	34	40	0	0	0	1029
1995/1996	2	0	138	58	108	225	33	38	0	0	0	0	602
1996/1997	59	111	73	124	5	132	29	38	10	0	0	0	581
1997/1998	25	85	59	328	71	155	182	146	5	62	3	15	1135
1998/1999	12	64	82	111	132	88	244	69	0	14	10	0	826
1999/2000	11	50	17	70	272	167	53	77	12	0	2	10	741
2000/2001	6	127	133	91	153	127	131	153	0	10	0	45	976
2001/2002	12	41	134	27	121	61	35	277	0	8	31	0	747
2002/2003	40	144	204	102	55	5	205	65	0	3	5	0	828
2003/2004	20	71	40	67	45	45	90	20	0	0	0	0	398
2004/2005	11	22	170	81	41	230	80	91	0	0	4	12	742
2005/2006	18	6	247	85	2	144	74	78	0	43	0	0	697
2006/2007	1	104	53	80	149	45	111	11	0	0	0	0	554
2007/2008	5	136	49	122	246	212	20	0	0	0	0	25	815
2008/2009	32	86	106	4	168	103	1	5	4	0	0	15	524
2009/2010	2	40	388	204	105	114	50	68	71	0	0	35	1077
2010/2011	14	28	58	141	173	124	11	50	65	8	2	0	674
2011/2012	35	71	259	43	57	40	60	120	52	2	0	57	796
2012/2013	14	74	56	109	114	112	67	113	4	21	1	0	685
2013/2014	0	68	141	71	249	218	90	83	39	5	25	0	989
2014/2015	34	98	149	207	117	58	105	38	10	56	0	63	935
2015/2016	0	80	6	85	91	114	210	89	0	25	4	21	725
2016/2017	0	113	111	256	137	137	136	50	11	0	17	68	1036
2017/2018	21	48	29	44	194	47	20	57	334	0	10	24	828
2018/2019	68	89	167	162	210	43	437	210	116	45	0	0	1547
2019/2020	0	108	268	104	141	445	45	40	0	0	0	0	1151
2020/2021	10	38	92	112	199	55	439	193	13	20	0	0	1171
2021/2022	8	4	270	74	64	64	233	8	2	5	0	0	732
2022/2023	5	24	34	44	70	49	41	64	35	0	0	25	391
2023/2024	46	70	95	148	90	167	126	124	5	0	0	0	871
Max	165	183	388	328	379	474	439	277	334	95	86	68	1587
Media	27	67	111	115	132	122	126	88	33	12	12	13	857
Min	0	0	6	0	2	5	1	0	0	0	0	0	391



LOCALIDAD: HERMOSO CAMPO
 CUENCA: 11 - Bajos de Chorotis
 DEPARTAMENTO: 2 de Abril

LATITUD: 27° 36' 36"
 LONGITUD: 61° 20' 57"
 ALTITUD: 80 msnm

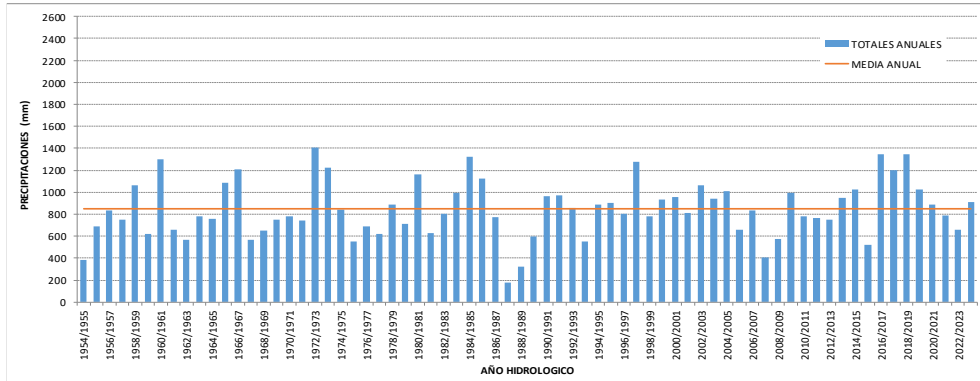
Año	Sep	Oct	Nov	Dic	Ene	Feb	Mar	Abr	May	Jun	Jul	Ago	Total
1954/1955	0	87	20	44	70	80	274	54	4	5	2	0	640
1955/1956	0	0	0	50	114	106	278	24	0	4	4	24	716
1956/1957	9	166	134	96	92	37	56	74	14	41	0	24	743
1957/1958	43	149	82	211	76	123	125	116	26	0	0	18	968
1958/1959	32	3	185	178	79	193	95	38	67	22	63	12	967
1959/1960	25	79	41	175	60	51	58	190	0	35	50	6	770
1960/1961	16	160	82	225	34	150	89	34	2	0	0	2	794
1961/1962	0	45	100	80	198	28	159	79	0	0	0	32	721
1962/1963	0	96	27	46	55	50	14	136	22	0	14	0	460
1963/1964	37	21	44	99	37	62	135	142	0	15	5	0	597
1964/1965	70	23	20	173	69	87	110	138	7	2	7	0	706
1965/1966	30	193	152	203	185	88	29	70	143	0	20	0	1113
1966/1967	113	31	123	75	344	157	70	87	96	49	12	61	1218
1967/1968	69	116	8	51	254	50	69	42	28	38	12	44	780
1968/1969	16	94	73	45	158	79	55	76	19	18	22	20	673
1969/1970	53	49	17	73	131	48	89	15	90	0	45	30	638
1970/1971	45	25	42	223	80	97	138	131	5	0	7	30	822
1971/1972	28	106	52	19	144	35	291	174	11	37	29	0	925
1972/1973	40	69	147	140	124	123	300	172	0	112	0	18	1244
1973/1974	22	10	51	70	250	373	145	91	85	0	14	0	1110
1974/1975	24	47	33	65	12	137	253	155	21	0	0	18	763
1975/1976	0	33	72	26	353	78	106	0	0	0	0	0	666
1976/1977	15	0	56	77	222	206	151	103	31	3	17	27	908
1977/1978	28	105	144	144	217	98	28	60	27	17	0	0	868
1978/1979	90	16	143	173	22	79	73	22	3	40	48	0	709
1979/1980	110	74	69	205	133	55	203	226	86	20	0	1	1182
1980/1981	45	110	168	158	310	299	193	190	108	18	14	13	1626
1981/1982	26	55	112	86	196	77	125	7	2	75	6	26	793
1982/1983	107	55	200	95	100	79	186	38	53	0	53	0	966
1983/1984	17	48	125	66	53	82	281	77	14	17	0	8	788
1984/1985	100	117	34	45	160	344	115	329	27	67	23	26	1387
1985/1986	30	127	110	71	112	96	181	435	48	72	32	8	1322
1986/1987	161	171	152	21	237	8	65	116	10	0	27	20	988
1987/1988	85	28	263	133	182	15	98	32	0	3	8	0	847
1988/1989	21	35	73	83	69	60	98	90	0	11	29	55	624
1989/1990	38	77	73	180	234	158	200	282	39	0	17	3	1301
1990/1991	37	185	201	180	43	20	66	173	160	0	0	14	1079
1991/1992	125	102	30	217	100	76	25	165	30	18	50	50	988
1992/1993	13	90	249	125	145	20	77	145	15	0	7	9	895
1993/1994	3	213	56	63	15	111	109	105	61	13	0	0	749
1994/1995	0	88	337	185	125	100	167	45	65	0	0	0	1112
1995/1996	0	8	123	45	132	192	93	207	0	0	0	0	800
1996/1997	60	122	80	187	23	115	32	44	87	4	0	0	754
1997/1998	12	50	58	162	109	199	249	136	9	100	5	24	1112
1998/1999	21	67	96	124	220	55	246	84	4	21	15	0	953
1999/2000	58	40	19	104	326	170	58	77	21	0	0	0	873
2000/2001	14	126	88	170	171	96	71	141	0	18	0	15	910
2001/2002	35	26	121	22	137	18	73	228	0	0	58	0	718
2002/2003	41	124	118	244	84	0	180	113	6	0	0	0	910
2003/2004	11	124	32	52	97	27	139	22	0	0	0	0	504
2004/2005	2	134	62	180	51	95	82	183	13	10	0	10	822
2005/2006	10	7	210	80	4	116	49	103	0	41	0	0	620
2006/2007	8	87	31	85	145	70	151	76	0	0	0	0	653
2007/2008	9	78	63	116	74	93	26	0	0	0	0	50	509
2008/2009	21	75	112	48	215	178	0	67	26	0	10	15	767
2009/2010	5	24	276	148	147	215	95	106	43	0	0	8	1067
2010/2011	24	38	36	166	98	127	30	89	56	2	12	0	678
2011/2012	8	72	161	96	66	13	18	143	44	0	0	57	678
2012/2013	30	37	64	64	23	113	12	58	2	5	0	0	408
2013/2014	0	185	97	28	319	206	111	86	29	9	34	0	1104
2014/2015	28	68	65	126	34	104	95	48	24	63	0	98	753
2015/2016	0	63	97	52	62	57	139	90	0	36	10	52	658
2016/2017	3	140	170	164	329	105	150	72	53	0	13	65	1264
2017/2018	36	64	62	49	271	42	50	68	221	1	4	11	879
2018/2019	79	106	293	379	414	52	297	185	122	26	5	0	1958
2019/2020	3	130	252	55	242	341	66	55	0	0	0	0	1144
2020/2021	7	58	38	116	223	12	256	213	6	12	0	0	941
2021/2022	5	5	203	19	63	69	416	1	0	4	0	0	785
2022/2023	6	40	10	114	150	24	22	75	39	0	4	18	502
2023/2024	69	118	90	259	101	121	74	68	8	0	0	0	908
	Sep	Oct	Nov	Dic	Ene	Feb	Mar	Abr	May	Jun	Jul	Ago	Total
Max	161	213	337	379	414	373	416	435	221	112	63	98	1958
Media	34	80	105	116	142	109	117	108	33	16	12	15	889
Min	0	0	8	19	4	0	0	0	0	0	0	0	408



LOCALIDAD: CHOROTIS
 CUENCA: 11 - Bajos de Chorotis
 DEPARTAMENTO: Fray Justo Santa Maria de Oro

LATITUD: 27° 54' 54"
 LONGITUD: 61° 24' 12"
 ALTITUD: 71 msnm

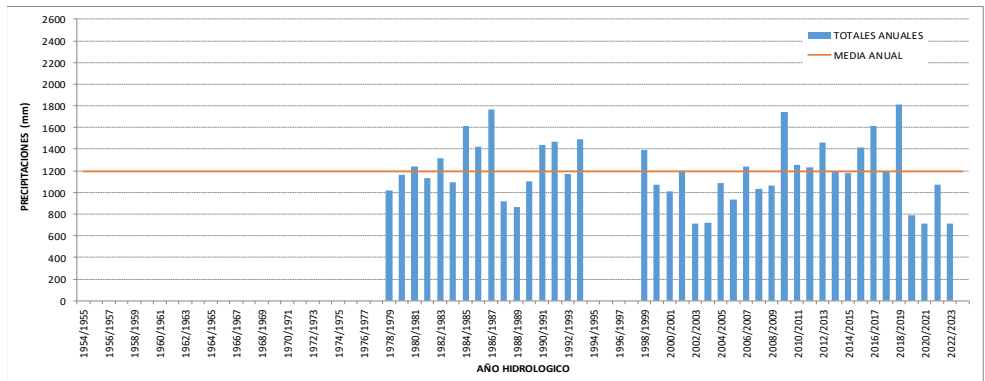
Año	Sep	Oct	Nov	Dic	Ene	Feb	Mar	Abr	May	Jun	Jul	Ago	Total
1954/1955	0	0	0	0	119	38	139	76	10	0	0	0	382
1955/1956	0	0	37	101	85	136	221	54	0	28	7	19	688
1956/1957	18	225	175	84	83	57	58	60	42	4	0	30	836
1957/1958	32	128	47	163	20	89	94	140	14	0	12	14	753
1958/1959	23	8	180	267	92	108	148	57	107	10	60	0	1060
1959/1960	10	111	5	99	58	67	77	110	0	19	32	35	623
1960/1961	17	211	125	171	70	265	195	158	80	0	0	7	1299
1961/1962	14	80	52	134	128	11	165	41	16	0	20	0	661
1962/1963	0	54	90	75	71	97	48	81	25	0	12	13	566
1963/1964	51	31	46	149	21	108	186	153	5	20	10	0	780
1964/1965	98	29	60	121	93	125	89	54	59	2	30	0	760
1965/1966	15	160	124	215	171	105	125	34	128	0	8	0	1085
1966/1967	121	27	115	81	227	158	149	23	176	30	7	91	1205
1967/1968	33	69	2	47	135	79	37	37	33	46	9	36	563
1968/1969	2	99	100	71	141	76	52	37	31	18	25	0	652
1969/1970	13	49	71	68	135	37	141	86	89	12	27	24	752
1970/1971	68	10	37	185	115	82	133	96	14	0	24	20	784
1971/1972	12	70	42	20	108	17	230	136	5	85	15	3	743
1972/1973	39	97	85	98	269	184	297	175	0	123	25	13	1405
1973/1974	30	53	42	116	55	470	172	128	98	10	17	34	1225
1974/1975	39	84	12	116	63	135	191	154	4	3	0	38	839
1975/1976	25	47	133	31	78	75	165	0	0	0	0	0	554
1976/1977	0	4	95	97	112	112	150	75	34	5	0	5	689
1977/1978	10	99	108	75	99	90	15	57	10	47	0	8	618
1978/1979	128	23	260	68	10	188	60	103	12	0	36	0	888
1979/1980	101	20	23	105	30	52	218	130	33	3	0	0	715
1980/1981	0	21	108	49	130	408	185	124	95	10	20	10	1160
1981/1982	25	44	111	38	129	24	90	85	0	45	28	9	628
1982/1983	131	16	158	90	128	55	28	102	58	0	41	0	807
1983/1984	0	182	93	95	67	220	229	51	14	33	10	0	994
1984/1985	106	45	79	75	190	355	95	272	10	35	25	35	1322
1985/1986	40	153	39	70	30	15	228	412	35	60	40	0	1122
1986/1987	25	111	185	65	150	0	67	69	56	0	30	12	770
1987/1988	15	10	45	20	55	12	0	15	0	0	4	0	176
1988/1989	6	0	45	13	14	10	104	115	0	6	4	8	325
1989/1990	36	10	70	107	93	87	51	98	26	8	9	5	600
1990/1991	26	83	151	83	51	12	207	83	231	4	25	5	961
1991/1992	88	83	53	170	60	116	32	145	75	97	15	38	972
1992/1993	47	38	137	184	144	50	130	79	35	0	9	0	853
1993/1994	0	83	70	26	0	83	127	96	25	17	0	22	549
1994/1995	36	45	141	128	129	278	99	29	0	5	0	0	890
1995/1996	6	16	93	140	120	318	93	87	16	0	0	14	903
1996/1997	41	101	110	282	35	158	7	35	7	0	25	3	804
1997/1998	8	69	43	234	47	366	175	231	35	58	5	8	1279
1998/1999	23	5	27	116	101	207	174	56	16	43	13	0	781
1999/2000	20	43	25	45	324	171	115	144	37	4	5	0	933
2000/2001	3	124	218	152	60	67	128	170	0	28	0	8	958
2001/2002	18	47	102	60	108	25	96	273	2	2	77	0	810
2002/2003	19	286	174	169	143	11	115	120	12	1	0	13	1063
2003/2004	32	227	110	171	26	117	190	50	0	8	3	5	939
2004/2005	13	64	97	190	84	216	195	113	17	3	10	5	1007
2005/2006	5	15	167	99	75	70	32	102	0	96	1	0	662
2006/2007	0	266	20	108	154	141	90	56	0	0	0	2	837
2007/2008	45	37	28	120	41	105	17	0	0	0	0	10	403
2008/2009	36	114	57	120	114	70	40	0	14	0	4	9	578
2009/2010	5	57	268	190	77	90	78	90	67	0	0	75	997
2010/2011	102	28	110	185	94	103	60	56	37	2	0	0	777
2011/2012	37	33	128	18	65	67	60	232	53	0	0	75	768
2012/2013	60	45	39	209	91	141	101	30	2	11	20	0	749
2013/2014	5	99	178	107	114	250	67	55	45	5	27	0	952
2014/2015	74	112	99	223	80	152	88	12	66	35	0	85	1026
2015/2016	0	45	30	142	62	25	53	95	0	7	10	53	522
2016/2017	12	218	111	121	265	263	163	65	42	2	47	40	1349
2017/2018	30	74	45	78	139	96	147	155	405	3	5	20	1197
2018/2019	35	101	87	213	411	49	129	241	41	11	27	2	1347
2019/2020	0	74	311	136	131	193	139	30	4	2	0	3	1023
2020/2021	7	24	79	117	198	8	158	246	30	20	0	0	887
2021/2022	32	5	277	69	54	25	218	45	14	14	0	33	786
2022/2023	5	95	21	91	78	93	86	102	20	30	9	27	657
2023/2024	39	28	70	183	154	146	144	134	7	2	0	0	907
	Sep	Oct	Nov	Dic	Ene	Feb	Mar	Abr	May	Jun	Jul	Ago	
Max	131	286	311	282	411	470	297	412	405	123	77	91	1405
Media	32	75	94	115	106	122	118	101	39	17	14	14	848
Min	0	0	0	0	0	0	0	0	0	0	0	0	176



LOCALIDAD: ISLA DEL CERRITO
 CUENCA: 12- Valle de Inundación Río Paraná
 DEPARTAMENTO: Bermejo

LATITUD: 27° 17' 43"
 LONGITUD: 58° 37' 3"
 ALTITUD: 54 msnm

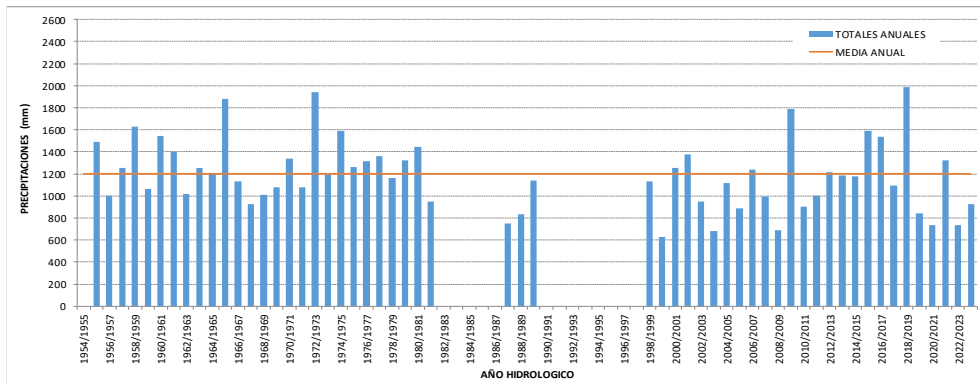
Año	Sep	Oct	Nov	Dic	Ene	Feb	Mar	Abr	May	Jun	Jul	Ago	Total
1954/1955	-	-	-	-	-	-	-	-	-	-	-	-	-
1955/1956	-	-	-	-	-	-	-	-	-	-	-	-	-
1956/1957	-	-	-	-	-	-	-	-	-	-	-	-	-
1957/1958	-	-	-	-	-	-	-	-	-	-	-	-	-
1958/1959	-	-	-	-	-	-	-	-	-	-	-	-	-
1959/1960	-	-	-	-	-	-	-	-	-	-	-	-	-
1960/1961	-	-	-	-	-	-	-	-	-	-	-	-	-
1961/1962	-	-	-	-	-	-	-	-	-	-	-	-	-
1962/1963	-	-	-	-	-	-	-	-	-	-	-	-	-
1963/1964	-	-	-	-	-	-	-	-	-	-	-	-	-
1964/1965	-	-	-	-	-	-	-	-	-	-	-	-	-
1965/1966	-	-	-	-	-	-	-	-	-	-	-	-	-
1966/1967	-	-	-	-	-	-	-	-	-	-	-	-	-
1967/1968	-	-	-	-	-	-	-	-	-	-	-	-	-
1968/1969	-	-	-	-	-	-	-	-	-	-	-	-	-
1969/1970	-	-	-	-	-	-	-	-	-	-	-	-	-
1970/1971	-	-	-	-	-	-	-	-	-	-	-	-	-
1971/1972	-	-	-	-	-	-	-	-	-	-	-	-	-
1972/1973	-	-	-	-	-	-	-	-	-	-	-	-	-
1973/1974	-	-	-	-	-	-	-	-	-	-	-	-	-
1974/1975	-	-	-	-	-	-	-	-	-	-	-	-	-
1975/1976	-	-	-	-	-	-	-	-	-	-	-	-	-
1976/1977	-	-	-	-	-	-	-	-	-	-	-	-	-
1977/1978	-	-	-	-	-	-	-	-	-	-	-	-	-
1978/1979	37	77	138	91	39	135	127	194	42	34	0	103	1017
1979/1980	89	158	100	205	70	19	106	173	102	65	2	76	1165
1980/1981	79	138	122	57	180	143	137	140	112	78	16	40	1242
1981/1982	22	106	209	116	71	85	108	67	31	173	25	118	1131
1982/1983	101	12	238	204	119	67	106	271	195	0	6	0	1319
1983/1984	11	81	71	46	171	46	105	232	293	11	16	8	1091
1984/1985	136	201	180	55	28	358	139	313	90	0	69	43	1612
1985/1986	135	49	24	115	19	64	208	378	158	196	59	19	1424
1986/1987	166	129	203	75	279	308	58	322	103	120	0	0	1763
1987/1988	10	31	99	105	241	31	19	323	8	18	3	30	918
1988/1989	38	93	128	32	52	47	76	162	2	93	54	88	865
1989/1990	50	35	75	103	91	129	47	364	68	72	30	35	1099
1990/1991	93	293	127	273	193	35	4	236	104	65	16	0	1439
1991/1992	59	108	133	237	88	189	169	233	62	137	12	40	1467
1992/1993	89	180	130	200	252	10	108	58	54	23	30	37	1171
1993/1994	23	142	230	77	187	196	174	208	98	51	60	43	1489
1994/1995	52	204	343	81	-	-	-	-	-	-	-	-	-
1995/1996	-	-	-	-	-	-	-	-	-	-	-	-	-
1996/1997	-	-	-	-	-	-	23	-	107	26	35	24	-
1997/1998	45	-	194	-	247	211	138	446	18	44	36	58	-
1998/1999	52	114	150	237	135	242	152	143	102	55	7	0	1389
1999/2000	5	35	133	72	241	151	120	86	142	46	9	34	1074
2000/2001	41	185	124	197	99	100	59	56	4	114	15	18	1012
2001/2002	48	80	98	27	209	71	323	165	46	16	79	38	1200
2002/2003	76	97	99	108	29	95	103	66	0	6	0	36	715
2003/2004	26	83	86	231	5	9	58	46	0	95	35	45	719
2004/2005	86	133	186	112	96	9	71	241	68	47	3	37	1089
2005/2006	23	79	145	51	140	23	239	117	30	57	7	23	934
2006/2007	67	257	148	161	182	51	176	92	40	37	15	11	1237
2007/2008	127	268	63	152	62	165	64	45	6	64	16	2	1034
2008/2009	114	188	61	56	124	228	0	52	102	19	64	59	1067
2009/2010	21	49	642	67	243	198	115	63	171	0	110	61	1740
2010/2011	112	93	20	242	273	175	81	101	40	43	74	2	1256
2011/2012	70	208	288	72	107	80	65	153	37	47	9	93	1229
2012/2013	28	214	107	173	180	109	232	240	60	71	29	17	1460
2013/2014	17	116	209	28	116	125	303	118	54	44	61	0	1191
2014/2015	66	72	111	149	58	147	92	96	151	183	3	47	1175
2015/2016	4	167	108	274	153	104	128	159	26	198	18	79	1418
2016/2017	5	259	112	146	131	26	158	454	248	0	0	75	1614
2017/2018	45	48	88	125	425	25	122	43	219	18	5	32	1195
2018/2019	33	184	346	178	219	186	82	173	306	23	61	21	1812
2019/2020	6	94	225	55	156	121	37	21	30	36	9	2	792
2020/2021	7	51	112	44	104	119	119	73	31	40	0	16	716
2021/2022	85	68	275	55	19	27	194	222	50	50	0	26	1071
2022/2023	12	86	61	80	49	25	92	89	132	0	52	32	710
2023/2024	91	103	183	190	-	-	-	309	79	1	13	129	-
	Sep	Oct	Nov	Dic	Ene	Feb	Mar	Abr	May	Jun	Jul	Ago	
Max	166	293	642	274	425	358	323	454	306	198	110	129	1812
Media	57	125	157	125	140	112	117	175	87	57	26	39	1197
Min	4	12	20	27	5	9	0	21	0	0	0	0	710



LOCALIDAD: PUERTO VILELAS
 CUENCA: 12- Valle de Inundación Río Paraná
 DEPARTAMENTO: San Fernando

LATITUD: 27° 31' 1"
 LONGITUD: 58° 56' 32"
 ALTITUD: 49 msnm

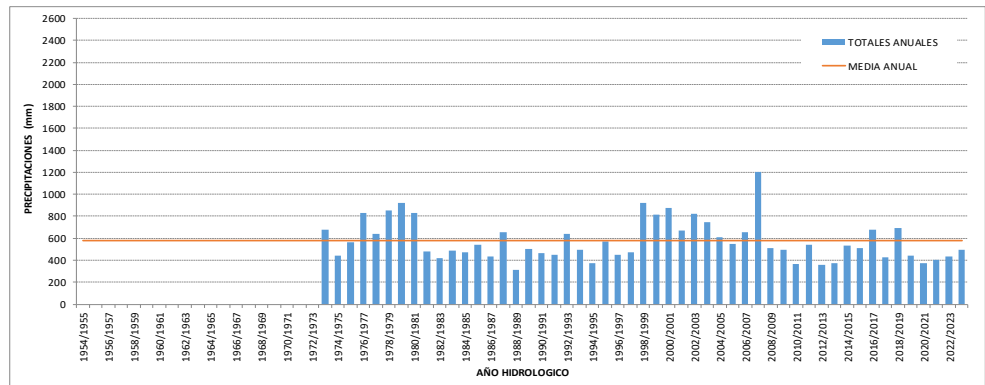
Año	Sep	Oct	Nov	Dic	Ene	Feb	Mar	Abr	May	Jun	Jul	Ago	Total
1954/1955	-	-	-	-	-	-	-	-	-	-	-	-	-
1955/1956	17	84	94	129	367	217	143	192	51	23	126	44	1487
1956/1957	11	257	35	49	178	35	53	215	71	56	10	33	1003
1957/1958	126	205	32	201	114	172	111	157	72	10	33	20	1253
1958/1959	46	22	378	353	217	250	112	0	154	63	12	19	1626
1959/1960	82	189	0	150	85	73	70	190	14	81	49	77	1060
1960/1961	73	237	105	94	203	239	345	115	84	19	13	20	1547
1961/1962	21	190	303	82	177	51	207	247	77	0	27	17	1399
1962/1963	17	79	111	81	188	152	88	150	76	14	59	5	1020
1963/1964	173	61	108	120	131	119	245	199	18	31	31	19	1255
1964/1965	88	55	78	204	86	156	58	257	69	64	27	69	1211
1965/1966	92	251	206	237	358	192	201	198	74	13	42	16	1880
1966/1967	45	112	161	124	151	179	166	31	40	12	61	50	1132
1967/1968	52	92	126	1	201	89	32	39	60	57	67	108	924
1968/1969	47	120	112	98	215	143	65	69	94	8	21	19	1011
1969/1970	64	93	179	12	110	211	91	55	76	60	40	86	1077
1970/1971	252	155	81	82	157	92	157	122	83	7	54	98	1340
1971/1972	26	34	30	107	104	79	197	187	86	130	50	51	1081
1972/1973	30	136	171	126	557	132	247	154	115	119	88	63	1938
1973/1974	20	118	64	232	130	184	71	87	122	23	67	75	1193
1974/1975	53	39	59	175	63	165	397	186	62	253	33	107	1592
1975/1976	103	75	210	131	238	115	233	67	31	28	18	15	1264
1976/1977	71	148	90	145	248	102	116	81	140	30	73	70	1314
1977/1978	52	87	208	181	156	254	60	59	110	82	95	15	1359
1978/1979	52	152	199	118	51	95	170	87	10	68	73	88	1163
1979/1980	59	159	101	256	96	79	183	108	97	101	8	74	1321
1980/1981	60	151	204	86	296	158	120	188	112	30	25	15	1445
1981/1982	37	93	108	75	75	105	23	45	57	214	17	100	949
1982/1983	110	20	272	219	178	83	138	442	110	-	-	-	-
1983/1984	-	-	-	-	-	-	-	-	-	-	-	-	-
1984/1985	-	-	-	-	-	-	-	-	-	-	-	-	-
1985/1986	-	-	-	-	-	-	-	-	-	-	-	-	-
1986/1987	-	-	-	-	205	116	23	180	55	18	101	40	-
1987/1988	5	56	107	98	61	70	99	191	11	29	7	16	750
1988/1989	70	104	105	45	50	35	239	145	14	25	0	0	832
1989/1990	88	94	63	-	93	140	76	525	24	29	5	0	1137
1990/1991	23	262	41	104	-	-	-	-	-	-	-	-	-
1991/1992	-	-	-	-	-	-	-	-	-	-	-	-	-
1992/1993	-	-	-	-	-	-	-	-	-	-	-	-	-
1993/1994	-	-	-	-	-	-	-	-	-	-	-	-	-
1994/1995	-	-	-	-	-	-	-	-	-	-	-	-	-
1995/1996	-	-	-	-	-	-	-	-	-	-	-	-	-
1996/1997	-	-	-	-	-	-	-	-	-	-	-	-	-
1997/1998	-	-	196	145	131	101	142	325	45	64	2	28	-
1998/1999	10	33	153	145	80	192	248	109	107	33	25	0	1135
1999/2000	8	23	87	52	31	178	65	125	24	30	4	0	627
2000/2001	19	147	132	182	170	56	141	186	0	146	28	48	1255
2001/2002	79	128	131	25	121	94	357	293	105	-	-	40	1373
2002/2003	64	82	151	262	61	110	94	71	2	0	0	55	952
2003/2004	15	117	95	110	87	65	60	50	0	54	26	2	681
2004/2005	93	204	223	98	60	32	86	253	0	60	6	0	1115
2005/2006	30	77	109	48	121	41	185	139	29	91	0	14	884
2006/2007	33	102	91	143	154	118	388	148	14	14	19	15	1239
2007/2008	146	216	99	147	72	87	30	36	21	121	2	19	996
2008/2009	80	171	78	25	160	2	18	59	33	6	49	5	686
2009/2010	26	38	672	100	299	172	121	80	166	12	49	55	1790
2010/2011	139	43	22	130	103	149	36	142	42	50	44	1	901
2011/2012	45	157	184	136	62	35	96	140	45	14	14	76	1004
2012/2013	20	125	108	148	109	80	329	113	71	78	21	11	1213
2013/2014	24	155	192	55	87	111	302	109	60	49	42	0	1186
2014/2015	72	63	125	134	44	248	82	83	115	145	6	59	1176
2015/2016	22	128	175	319	134	178	96	225	20	218	33	39	1587
2016/2017	12	248	90	128	60	38	131	526	218	47	5	35	1538
2017/2018	18	51	84	65	331	11	166	61	236	33	20	15	1091
2018/2019	68	120	190	243	531	111	205	203	242	7	56	7	1983
2019/2020	1	90	162	114	162	138	39	62	34	23	20	0	845
2020/2021	3	38	99	26	139	41	107	147	25	111	0	2	738
2021/2022	114	97	363	15	21	15	311	187	65	65	16	50	1319
2022/2023	15	108	63	28	45	57	180	91	116	1	9	21	734
2023/2024	71	104	136	83	54	49	96	187	55	1	7	82	925
	Sep	Oct	Nov	Dic	Ene	Feb	Mar	Abr	May	Jun	Jul	Ago	
Max	252	262	672	353	557	254	397	526	242	253	126	108	1983
Media	56	118	139	129	158	119	144	155	70	57	33	36	1199
Min	1	20	0	1	21	2	18	0	0	0	0	0	627



LOCALIDAD: TACO POZO
 CUENCA: 13- IMPENETRABLE
 DEPARTAMENTO: Almirante Brown

LATITUD: 25° 36' 50"
 LONGITUD: 63° 16' 2"
 ALTITUD: 257 msnm

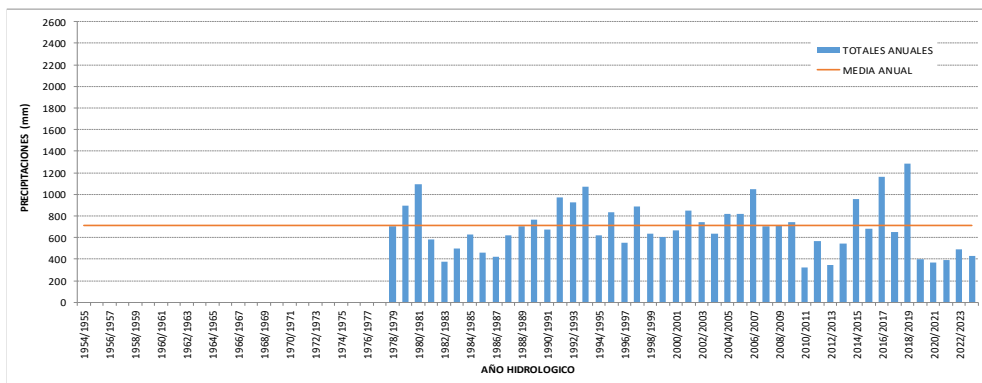
Año	Sep	Oct	Nov	Dic	Ene	Feb	Mar	Abr	May	Jun	Jul	Ago	Total
1954/1955	-	-	-	-	-	-	-	-	-	-	-	-	-
1955/1956	-	-	-	-	-	-	-	-	-	-	-	-	-
1956/1957	-	-	-	-	-	-	-	-	-	-	-	-	-
1957/1958	-	-	-	-	-	-	-	-	-	-	-	-	-
1958/1959	-	-	-	-	-	-	-	-	-	-	-	-	-
1959/1960	-	-	-	-	-	-	-	-	-	-	-	-	-
1960/1961	-	-	-	-	-	-	-	-	-	-	-	-	-
1961/1962	-	-	-	-	-	-	-	-	-	-	-	-	-
1962/1963	-	-	-	-	-	-	-	-	-	-	-	-	-
1963/1964	-	-	-	-	-	-	-	-	-	-	-	-	-
1964/1965	-	-	-	-	-	-	-	-	-	-	-	-	-
1965/1966	-	-	-	-	-	-	-	-	-	-	-	-	-
1966/1967	-	-	-	-	-	-	-	-	-	-	-	-	-
1967/1968	-	-	-	-	-	-	-	-	-	-	-	-	-
1968/1969	-	-	-	-	-	-	-	-	-	-	-	-	-
1969/1970	-	-	-	-	-	-	-	-	-	-	-	-	-
1970/1971	-	-	-	-	-	-	-	-	-	-	-	-	-
1971/1972	-	-	-	-	-	-	-	-	-	-	-	-	-
1972/1973	-	-	-	-	-	-	-	-	-	-	-	-	-
1973/1974	0	39	15	45	177	176	144	31	50	0	0	0	677
1974/1975	12	20	0	166	38	49	44	58	40	2	0	14	443
1975/1976	0	1	31	148	286	49	39	0	0	0	7	0	561
1976/1977	0	25	112	98	110	181	140	142	19	0	0	5	832
1977/1978	0	40	68	217	140	169	5	1	2	0	0	0	642
1978/1979	20	124	83	225	78	179	52	89	0	1	0	2	853
1979/1980	19	5	19	174	161	203	198	94	43	5	0	1	922
1980/1981	22	133	76	86	319	0	88	87	13	0	0	3	827
1981/1982	0	0	78	52	62	106	102	78	2	0	0	0	480
1982/1983	17	35	9	34	167	94	27	18	14	0	6	0	421
1983/1984	-	56	0	0	156	10	174	89	-	6	0	0	491
1984/1985	18	25	56	51	50	168	20	72	5	0	10	0	475
1985/1986	22	34	33	65	78	55	131	0	85	8	12	20	543
1986/1987	31	48	118	71	41	27	86	2	10	0	0	0	434
1987/1988	0	0	215	86	232	23	87	8	0	4	0	0	655
1988/1989	0	3	51	3	174	12	41	22	5	0	5	0	316
1989/1990	7	2	4	134	189	44	110	8	3	0	0	0	501
1990/1991	2	21	10	110	40	71	92	77	13	8	24	0	468
1991/1992	26	0	42	57	150	143	0	27	0	0	0	3	448
1992/1993	8	47	154	178	121	25	95	12	0	0	0	0	640
1993/1994	0	35	95	108	144	57	28	18	0	3	0	5	493
1994/1995	0	20	7	65	123	-	125	0	32	0	0	0	372
1995/1996	0	2	10	29	102	278	5	87	58	0	0	0	571
1996/1997	17	0	0	0	88	80	188	13	65	0	0	0	451
1997/1998	15	124	119	25	10	92	46	25	0	10	0	7	473
1998/1999	0	127	93	45	260	39	325	29	0	4	0	0	922
1999/2000	0	14	67	50	266	255	127	16	13	4	0	0	812
2000/2001	0	60	162	83	198	99	148	114	0	10	0	0	874
2001/2002	23	4	79	46	290	52	115	32	17	3	11	0	672
2002/2003	0	124	21	160	86	34	364	33	0	0	0	0	822
2003/2004	50	50	47	246	100	61	174	0	0	3	0	12	743
2004/2005	8	0	91	281	22	113	33	42	5	12	0	0	607
2005/2006	46	7	40	3	215	132	45	60	0	0	0	0	548
2006/2007	0	122	88	196	10	89	128	22	0	0	0	0	655
2007/2008	0	185	0	303	348	222	110	37	0	0	0	0	1205
2008/2009	5	47	91	10	140	38	150	30	0	0	0	0	511
2009/2010	0	10	52	139	40	103	93	33	24	0	0	0	494
2010/2011	0	70	80	27	110	9	38	24	9	0	0	0	367
2011/2012	23	88	86	69	80	10	1	157	25	0	0	0	539
2012/2013	0	12	94	73	18	87	55	3	0	14	0	0	356
2013/2014	0	25	12	25	105	72	46	47	38	3	4	0	377
2014/2015	18	61	38	112	0	72	90	84	3	0	0	56	534
2015/2016	0	5	34	64	60	105	163	36	0	19	14	13	513
2016/2017	0	33	29	126	20	276	123	55	4	5	8	0	679
2017/2018	9	7	2	122	109	3	79	53	43	0	0	0	427
2018/2019	0	97	119	119	142	99	41	59	12	7	0	0	695
2019/2020	0	28	69	14	109	65	34	118	5	0	2	0	444
2020/2021	0	30	80	72	68	32	38	54	0	0	0	0	374
2021/2022	0	20	137	51	110	35	32	15	2	0	0	0	402
2022/2023	95	7	40	60	20	58	42	100	15	0	0	0	437
2023/2024	45	0	29	66	56	118	96	87	0	0	0	0	497
Max	95	185	215	303	348	278	364	157	85	19	24	56	1205
Media	11	41	60	94	122	91	93	47	13	3	2	3	578
Min	0	0	0	0	0	0	0	0	0	0	0	0	316



LOCALIDAD: FUERTE ESPERANZA
 CUENCA: 13 - Impenetrable
 DEPARTAMENTO: General Güemes

LATITUD: 25° 9' 45"
 LONGITUD: 61° 50' 34"
 ALTITUD: 166 msnm

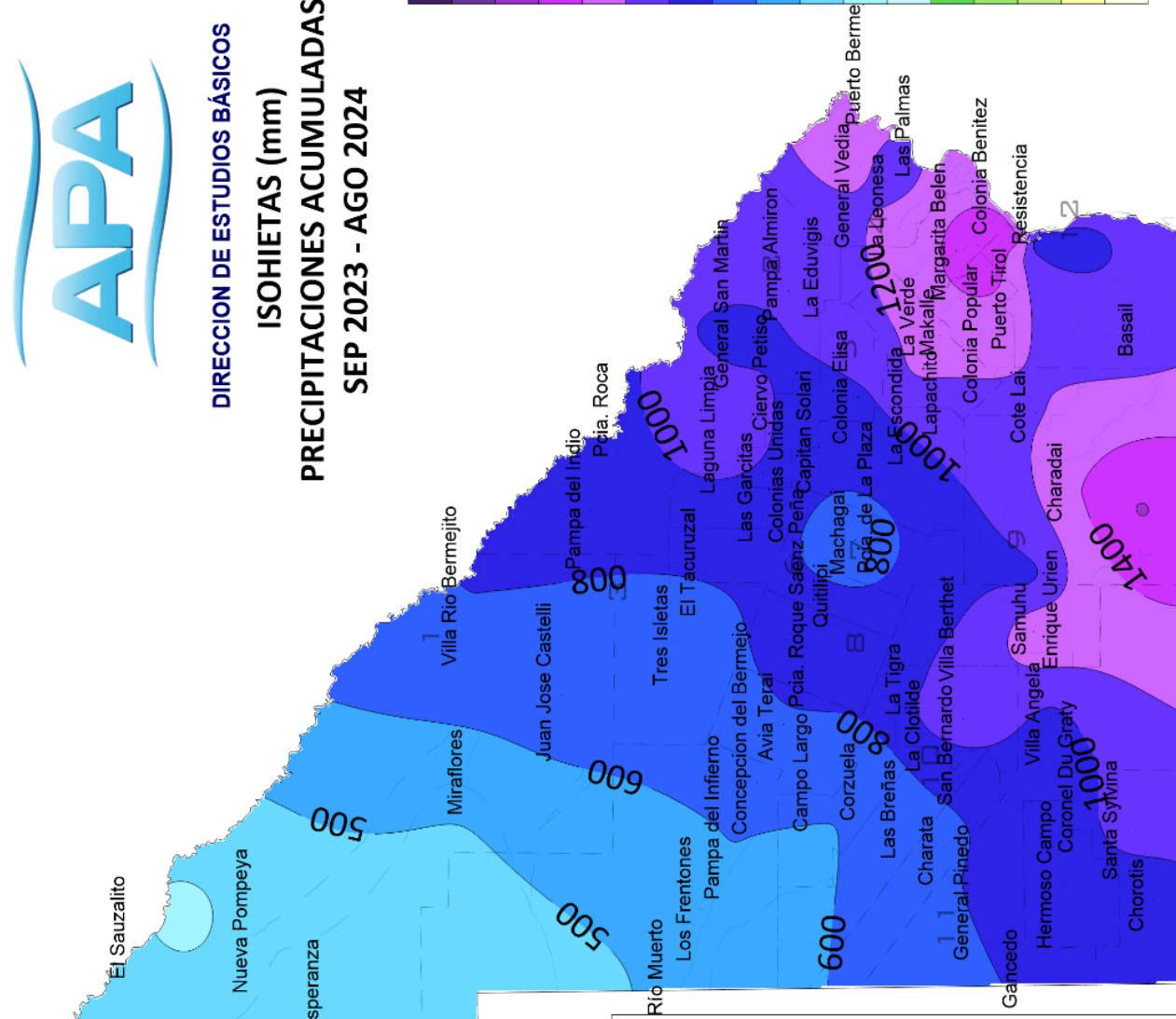
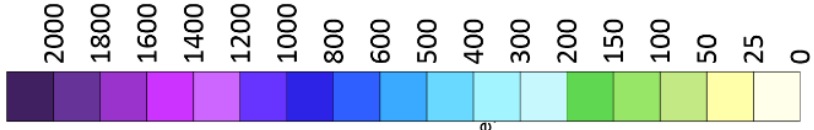
Año	Sep	Oct	Nov	Dic	Ene	Feb	Mar	Abr	May	Jun	Jul	Ago	Total
1954/1955	-	-	-	-	-	-	-	-	-	-	-	-	-
1955/1956	-	-	-	-	-	-	-	-	-	-	-	-	-
1956/1957	-	-	-	-	-	-	-	-	-	-	-	-	-
1957/1958	-	-	-	-	-	-	-	-	-	-	-	-	-
1958/1959	-	-	-	-	-	-	-	-	-	-	-	-	-
1959/1960	-	-	-	-	-	-	-	-	-	-	-	-	-
1960/1961	-	-	-	-	-	-	-	-	-	-	-	-	-
1961/1962	-	-	-	-	-	-	-	-	-	-	-	-	-
1962/1963	-	-	-	-	-	-	-	-	-	-	-	-	-
1963/1964	-	-	-	-	-	-	-	-	-	-	-	-	-
1964/1965	-	-	-	-	-	-	-	-	-	-	-	-	-
1965/1966	-	-	-	-	-	-	-	-	-	-	-	-	-
1966/1967	-	-	-	-	-	-	-	-	-	-	-	-	-
1967/1968	-	-	-	-	-	-	-	-	-	-	-	-	-
1968/1969	-	-	-	-	-	-	-	-	-	-	-	-	-
1969/1970	-	-	-	-	-	-	-	-	-	-	-	-	-
1970/1971	-	-	-	-	-	-	-	-	-	-	-	-	-
1971/1972	-	-	-	-	-	-	-	-	-	-	-	-	-
1972/1973	-	-	-	-	-	-	-	-	-	-	-	-	-
1973/1974	-	-	-	-	-	-	-	-	-	-	-	-	-
1974/1975	-	-	-	-	-	-	-	-	-	-	-	-	-
1975/1976	-	-	-	-	-	-	-	-	-	-	-	-	-
1976/1977	-	-	-	-	-	-	-	-	-	-	-	-	-
1977/1978	-	-	-	-	-	-	-	-	-	-	-	-	-
1978/1979	11	77	35	39	189	174	69	59	8	1	0	40	702
1979/1980	16	4	58	202	90	120	178	134	82	11	0	0	895
1980/1981	8	135	171	88	380	0	104	123	80	0	3	4	1096
1981/1982	5	0	66	34	50	232	94	71	10	9	4	9	584
1982/1983	33	23	0	0	107	58	37	80	31	-	10	0	379
1983/1984	0	61	63	96	103	12	102	52	-	12	0	0	501
1984/1985	16	78	136	83	19	158	5	26	48	40	-	18	627
1985/1986	33	138	33	59	91	45	0	19	16	22	7	0	463
1986/1987	27	66	7	0	183	38	23	72	3	0	0	0	419
1987/1988	0	37	94	174	140	60	93	25	0	0	0	0	623
1988/1989	0	5	57	171	118	59	179	89	21	5	0	0	704
1989/1990	7	17	97	194	38	236	61	86	12	19	0	0	767
1990/1991	16	9	10	32	0	99	313	27	152	14	0	0	672
1991/1992	15	145	39	393	196	18	12	120	8	22	0	0	968
1992/1993	60	129	160	253	63	182	80	0	0	0	0	0	927
1993/1994	0	110	240	34	268	131	213	30	24	5	0	15	1070
1994/1995	0	45	80	15	101	167	134	0	78	0	0	3	623
1995/1996	0	0	71	176	139	197	62	140	36	0	0	10	831
1996/1997	97	70	0	0	170	85	71	5	56	0	0	0	554
1997/1998	3	113	108	86	202	143	114	91	0	6	0	18	884
1998/1999	34	17	34	213	99	55	66	112	0	1	2	0	633
1999/2000	9	12	23	121	61	108	193	63	12	0	0	0	602
2000/2001	0	94	107	59	108	128	125	34	0	10	0	3	668
2001/2002	1	84	78	82	114	60	310	96	10	2	15	0	852
2002/2003	15	41	98	104	220	0	236	15	0	5	0	10	744
2003/2004	25	24	48	177	38	26	283	0	0	0	0	15	636
2004/2005	20	5	215	239	80	99	91	71	0	0	0	0	820
2005/2006	5	13	154	246	199	7	147	28	0	15	0	7	821
2006/2007	0	199	163	95	248	130	123	83	0	3	0	0	1044
2007/2008	39	49	95	80	68	162	173	37	0	0	0	0	703
2008/2009	2	47	164	100	267	52	65	0	18	0	0	0	715
2009/2010	0	0	133	199	82	83	70	65	104	0	0	5	741
2010/2011	7	0	75	16	49	112	48	8	0	0	5	0	320
2011/2012	40	0	205	48	40	25	48	58	50	19	0	35	568
2012/2013	0	0	112	48	67	102	7	1	0	9	2	0	348
2013/2014	2	103	57	105	91	31	75	25	44	7	6	0	546
2014/2015	3	3	21	155	216	169	56	173	83	36	2	37	954
2015/2016	0	90	46	127	128	93	62	86	10	16	3	19	680
2016/2017	2	93	208	300	73	85	151	171	38	5	15	20	1161
2017/2018	5	37	50	175	146	71	67	15	36	0	3	45	650
2018/2019	30	98	144	133	383	198	63	140	50	25	23	0	1287
2019/2020	0	57	55	60	122	0	43	41	20	0	0	0	398
2020/2021	2	43	72	62	75	8	60	43	0	0	0	0	365
2021/2022	9	16	101	15	28	129	18	13	45	15	0	0	389
2022/2023	0	30	27	38	130	119	67	75	8	0	0	0	494
2023/2024	30	1	25	90	35	26	5	159	5	0	0	55	431
	Sep	Oct	Nov	Dic	Ene	Feb	Mar	Abr	May	Jun	Jul	Ago	
Max	97	199	240	393	383	236	313	173	152	40	23	55	1287
Media	14	55	90	118	131	93	105	61	27	8	2	7	710
Min	0	0	0	0	0	0	0	0	0	0	0	0	320





DIRECCION DE ESTUDIOS BÁSICOS

ISOHIETAS (mm)
PRECIPITACIONES ACUMULADAS
SEP 2023 - AGO 2024



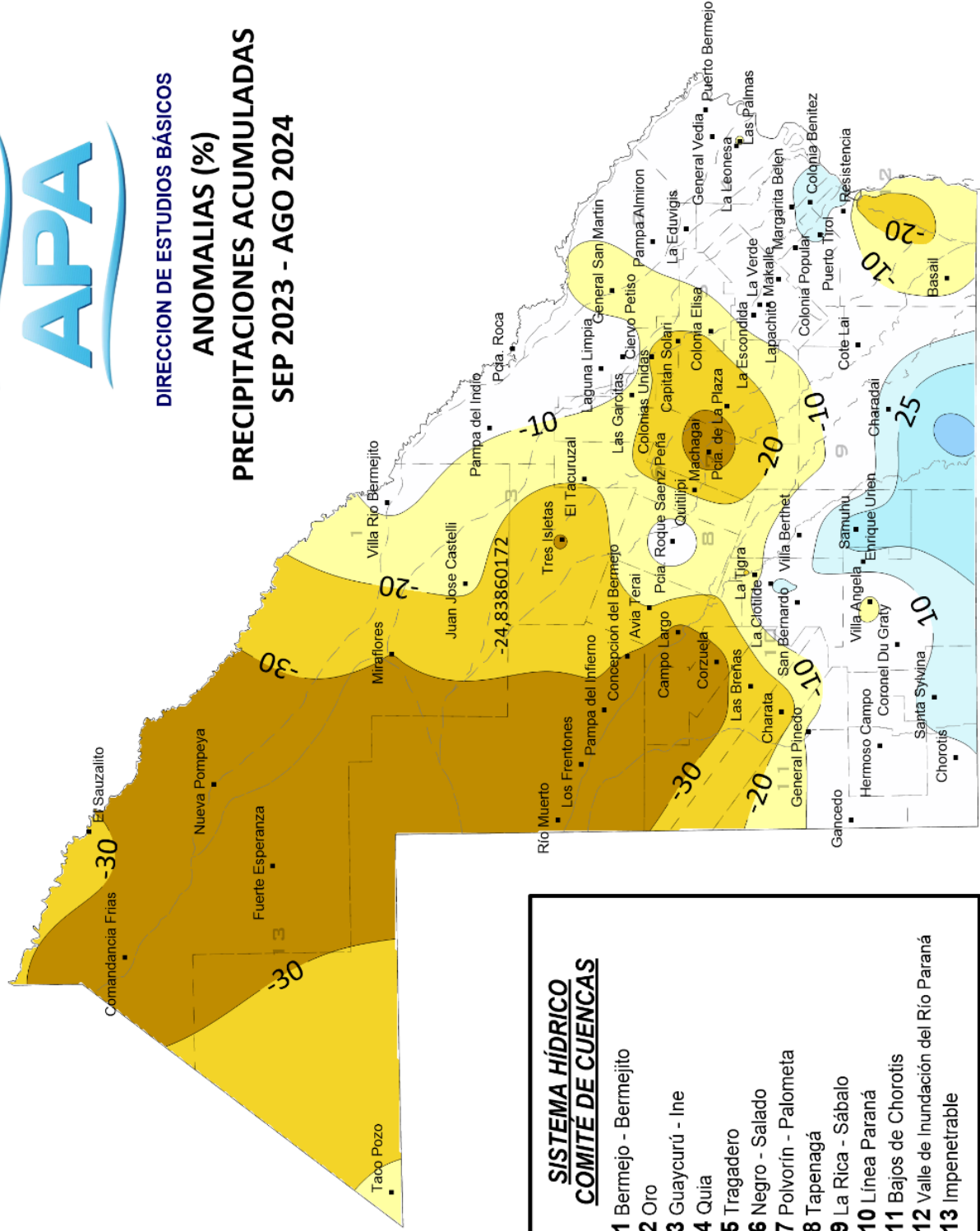
- Cuencas hidrográficas**
- 1- Bermejo
 - 2- Oro
 - 3- Guaycurú - Iné
 - 4- Quia
 - 5- Tragadero
 - 6- Negro - Salado
 - 7- Polvorín - Palometa
 - 8- Tapenagá
 - 9- La Rica - Sábalo
 - 10- Línea Paraná
 - 11- Bajos de Chorotis
 - 12- Valle de Inundación Río Paraná
 - 13- Impenetrable

Se deja constancia que la información vertida puede sufrir variaciones debido a los procesos de consistencia y depuración a los que es sometida la misma



DIRECCION DE ESTUDIOS BÁSICOS

ANOMALIAS (%)
PRECIPITACIONES ACUMULADAS
SEP 2023 - AGO 2024



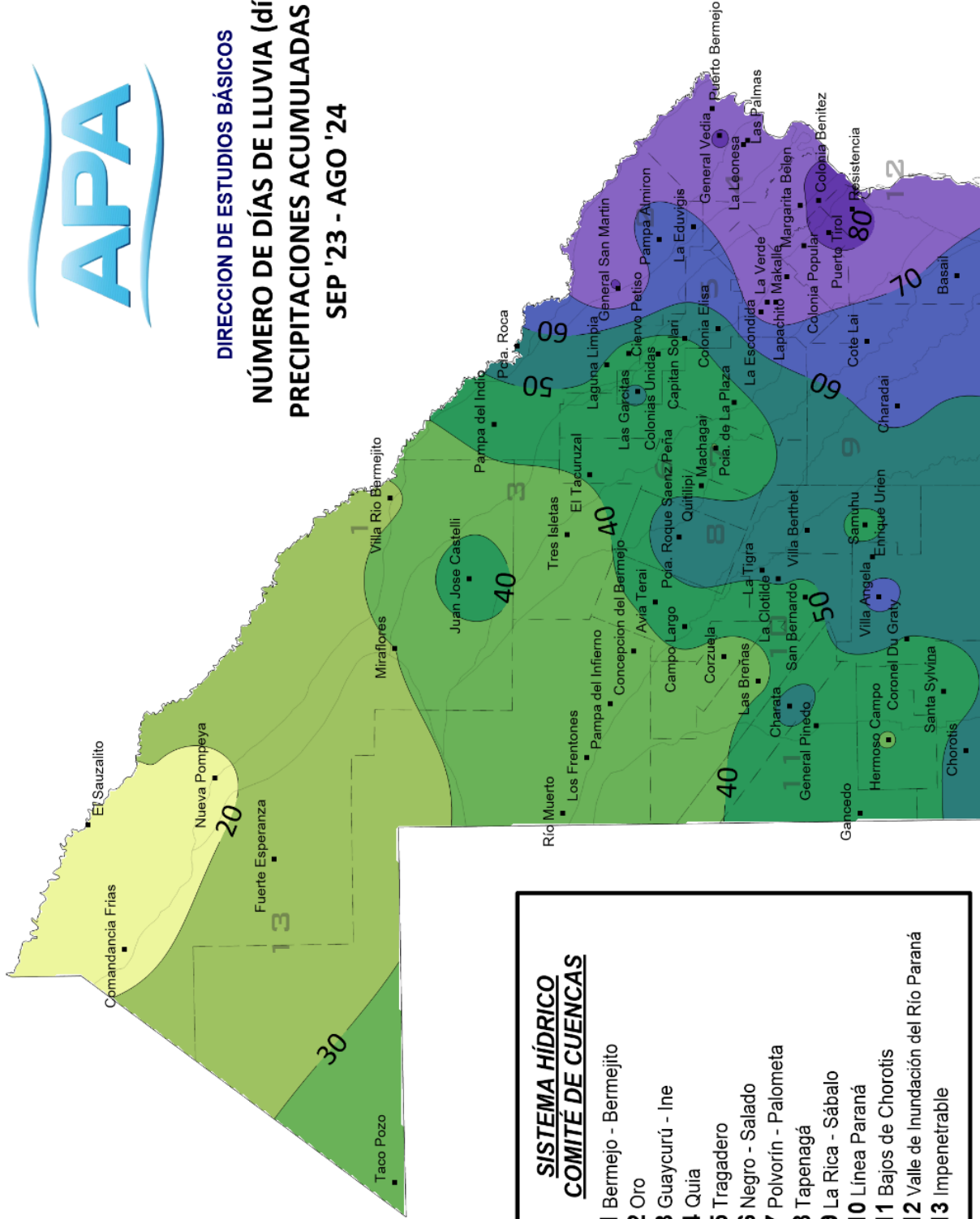
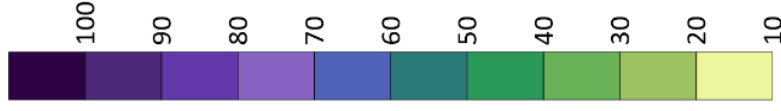
- SISTEMA HÍDRICO**
COMITÉ DE CUENCAS
- 1 Bermejo - Bermejito
 - 2 Oro
 - 3 Guaycurú - Ine
 - 4 Quia
 - 5 Tragadero
 - 6 Negro - Salado
 - 7 Polvorín - Palometa
 - 8 Tapenagá
 - 9 La Rica - Sábalo
 - 10 Línea Paraná
 - 11 Bajos de Chorotis
 - 12 Valle de Inundación del Río Paraná
 - 13 Impenetrable

Anomalia (%) = Prec.Actual/ Prec.Media - 1

Se deja constancia que la información vertida puede sufrir variaciones debido a los procesos de consistencia y depuración a los que es sometida la misma



DIRECCION DE ESTUDIOS BÁSICOS
NÚMERO DE DÍAS DE LLUVIA (días)
PRECIPITACIONES ACUMULADAS
SEP '23 - AGO '24



- SISTEMA HÍDRICO**
COMITÉ DE CUENCAS
- 1** Bermejo - Bermejito
 - 2** Oro
 - 3** Guaycurú - Ine
 - 4** Quia
 - 5** Tragadero
 - 6** Negro - Salado
 - 7** Polvorín - Palometa
 - 8** Tapanagá
 - 9** La Rica - Sábalo
 - 10** Línea Paraná
 - 11** Bajos de Chorotís
 - 12** Valle de Inundación del Río Paraná
 - 13** Impenetrable

Se deja constancia que la información vertida puede sufrir variaciones debido a los procesos de consistencia y depuración a los que es sometida la misma